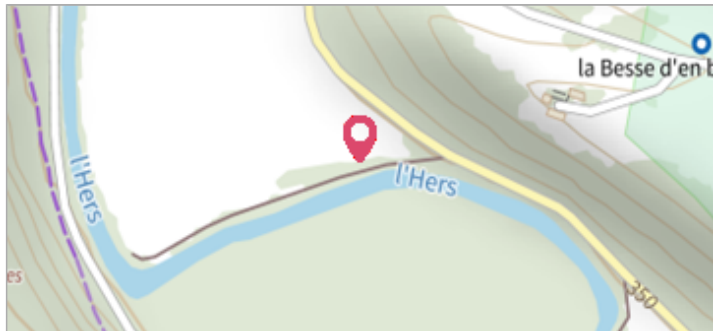


Commune : **BEAUZAC**Rivière : **La Loire****570 Route D461, Confolent**

**Commentaires :** Sur la route D461 qui traverse le bourg Confolent, ces repères de crues sont situés à l'arrière de la deuxième maison côté Loire (Plan cadastral : maison N°1501). Ils se trouvent sur le cadre en pierre de la porte arrière de la maison après l'escalier en béton.

**3** Repère(s) sur le site**GÉNÉRAL****Unité de gestion :** Loire-Allier-Cher-Indre**Code :** WEB\_S\_202108313708\_1 **Date de mise à jour :** 27/01/2026**Auteur :** SPC LCI

Vue du site en 2021(côté avant)(google map)

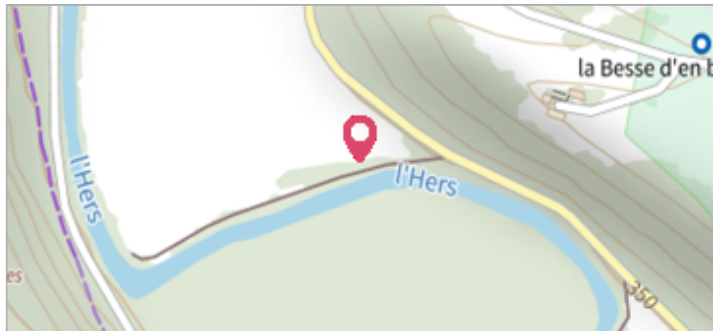
**GÉOLOCALISATION****Coordonnées WGS84 :** X: 4.14067000 / Y: 45.25802200**Coordonnées RGF93 (Lambert 93) :** X: 789467.01 / Y: 6462721.45**Coordonnées RGF93 (ETRS89) :** X: 4.14067 / Y: 45.258022**Code Hydro:** ----0000 **Rive de référence:** Gauche**Date inconnue ou approximative**Altitude calculée de l'eau : **470.68 m**Nature de l'inondation : **Débordement de cours d'eau**Nature du repère : **Marque peinture ou encre****Commentaires :** Pour cette marque, il n'y a pas de date et le riverain ne la connaît pas.**GÉNÉRAL****Code :** WEB\_R\_202203013919**Date de mise à jour :** 24/07/2025**Auteur :** SPC LACI**MARQUE****Texte :** Pas de texte**Maximum de l'inondation :** Oui**Visibilité :** Non**État du repère :** Bon**Pérennité :** Longue**Repère calculé :** Non**PHEC :** Non

Vue du repère rapprochée en 2021

**NIVELLEMENT PAR GPS SPC LACI - 06/05/2021****Méthode :** GPS**Organisme :** SPC Loire-Allier-Cher-Indre**Référence nivelée :** Autre type de référence**Description référence du repère :** Sol**Système altimétrique :** NGF IGN 1969 (système normal)**Altitude de la référence (en m) :** 469.730 m**Différence entre le niveau d'eau et la référence (en m) :** 0.950 m**Altitude calculée de l'eau (en m) :** 470.68

Commune : **BEAUZAC**Rivière : **La Loire****570 Route D461, Confolent**

**Commentaires :** Sur la route D461 qui traverse le bourg Confolent, ces repères de crues sont situés à l'arrière de la deuxième maison côté Loire (Plan cadastral : maison N°1501). Ils se trouvent sur le cadre en pierre de la porte arrière de la maison après l'escalier en béton.

**3** Repère(s) sur le site**GÉNÉRAL****Unité de gestion :** Loire-Allier-Cher-Indre**Code :** WEB\_S\_202108313708\_1 **Date de mise à jour :** 27/01/2026**Auteur :** SPC LCI

Vue du site en 2021(côté avant)(google map)

**GÉOLOCALISATION****Coordonnées WGS84 :** X: 4.14067000 / Y: 45.25802200**Coordonnées RGF93 (Lambert 93) :** X: 789467.01 / Y: 6462721.45**Coordonnées RGF93 (ETRS89) :** X: 4.14067 / Y: 45.258022**Code Hydro:** ----0000 **Rive de référence:** Gauche**2 novembre 2008**Altitude calculée de l'eau : **470 m**Nature de l'inondation : **Débordement de cours d'eau**Nature du repère : **Marque peinture ou encre****GÉNÉRAL****Code :** WEB\_R\_202108255017**Date de mise à jour :****Auteur :** SPC LCI

27/01/2026

**MARQUE****Texte :** Pas de texte**Maximum de l'inondation :** Oui**Visibilité :** Oui**État du repère :** Bon**Pérennité :** Longue**Repère calculé :** Non**PHEC :** Non

Vue du repère rapprochée en 2021

**SOURCE DE REPÉRAGE :** SPC LCI, DÉPARTEMENT 43, MAI 2021 - 15/05/2021**Type de repérage :** Campagne de terrain post-inondation**Organisme(s) :** SPC Loire - Cher - Indre**NIVELLEMENT DU SPC LCI - 07/05/2021****Méthode :** GPS**Organisme :** SPC Loire - Cher - Indre**Référence nivelée :** Autre type de référence**Description référence du repère :** SOL**Système altimétrique :** NGF IGN 1969 (système normal)**Altitude de la référence (en m) :** 469.730 m**Différence entre le niveau d'eau et la référence (en m) :** 0.270 m**Altitude calculée de l'eau (en m) :** 470

Commune : **BEAUZAC** | Rivière : **La Loire**

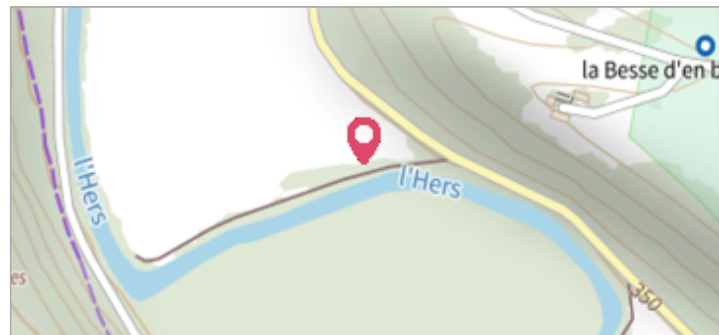
**570 Route D461, Confolent**

**Commentaires :** Sur la route D461 qui traverse le bourg Confolent, ces repères de crues sont situés à l'arrière de la deuxième maison côté Loire (Plan cadastral : maison N°1501). Ils se trouvent sur le cadre en pierre de la porte arrière de la maison après l'escalier en béton.

**3** Repère(s) sur le site

**GÉNÉRAL**

**Unité de gestion :** Loire-Allier-Cher-Indre  
**Code :** WEB\_S\_202108313708\_1 **Date de mise à jour :** 27/01/2026  
**Auteur :** SPC LCI



**GÉOLOCALISATION**

**Coordonnées WGS84 :** X: 4.14067000 / Y: 45.25802200  
**Coordonnées RGF93 (Lambert 93)** X: 789467.01 / Y: 6462721.45  
**Coordonnées RGF93 (ETRS89)** : X: 4.14067 / Y: 45.258022  
**Code Hydro:** ----0000 **Rive de référence:** Gauche

**21 septembre 1980** Altitude calculée de l'eau : **471.33 m**

Nature de l'inondation : **Débordement de cours d'eau** Nature du repère : **Marque peinture ou encre**

**Commentaires :** La marque de crue est un trait noir épais

**GÉNÉRAL**

**Code :** WEB\_R\_202108254701 **Date de mise à jour :** 27/01/2026  
**Auteur :** SPC LCI



**MARQUE**

**Texte :** Pas de texte  
**Maximum de l'inondation :** Oui  
**Visibilité :** Oui **État du repère :** Bon  
**Pérennité :** Longue **Repère calculé :** Non  
**PHEC :** Oui

**SOURCE DE REPÉRAGE :** SPC LCI, DÉPARTEMENT 43, MAI 2021 - 15/05/2021

**Type de repérage :** Campagne de terrain post-inondation  
**Organisme(s) :** SPC Loire - Cher - Indre

**NIVELLEMENT DU SPC LCI - 07/05/2021**

**Méthode :** GPS  
**Organisme :** SPC Loire - Cher - Indre  
**Référence nivelée :** Autre type de référence  
**Description référence du repère :** SOL  
**Altitude de la référence (en m) :** 469.730 m  
**Différence entre le niveau d'eau et la référence (en m) :** 1.600 m  
**Altitude calculée de l'eau (en m) :** 471.33