



Parking Square Jean Moulin, Totem de crues

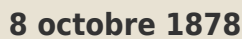
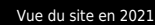
8 Repère(s) sur le site

Unité de gestion : Loire-Allier-Cher-Indre

Code : PEV_S_2

Date de mise à jour : 25/02/2022

Coordonnées WGS84 : X: 3.92538100 / Y: 45.04880900
Coordonnées RGF93 (Lambert 93) X: 772854.25 / Y: 6439266.82
Coordonnées RGF93 (ETRS89) : X: 3.925381 / Y: 45.048809
Code Hydro: ----0000 Rive de référence: Droite



Nature de l'inondation : **Débordement de cours d'eau**

Altitude calculée de l'eau : **604.323 m**

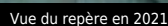
Nature du repère : **Plaque**

Code : WEB_R_202108242402

Date de mise à jour :

Auteur : SPC LCI

27/01/2026



Texte : 8 Octubre 1878

Maximum de l'inondation : Oui

Visibilité : Oui

État du repère : Bon

Pérennité : Longue

Repère calculé : Oui

PHEC : Non

Type de repérage : Source bibliographique

Organisme : SICALA 43

Méthode : GPS

Organisme : SPC Loire-Allier-Cher-Indre

Référence nivelée : Autre type de référence

Description référence du repère : Sol

Système altimétrique : NGF IGN 1969 (système normal)

Altitude de la référence (en m) : 601.473 m

Différence entre le niveau d'eau et la référence (en m) : 2.850 m

Altitude calculée de l'eau (en m) : 604.323 m