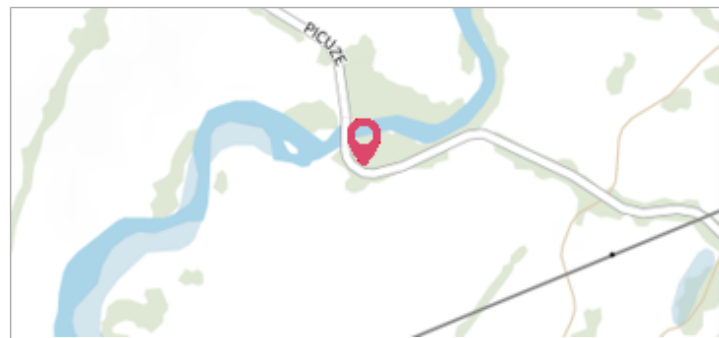
	Commune : <b>DOMPIERRE-SUR-BESBRE</b>	Rivière : <b>La Besbre</b>
	<b>Lieu-dit : Champ-Bonnet</b>	

**1** Repère(s) sur le site

**GÉNÉRAL**

---


Unité de gestion : Loire-Allier-Cher-Indre  
 Code : LCI\_LE20210116\_S083      Date de mise à jour : 27/01/2026  
 Auteur : SPC LCI



**GÉOLOCALISATION**

---

Coordonnées WGS84 : X: 3.67329126 / Y: 46.49796650  
 Coordonnées RGF93 (Lambert 93) X: 751635.84 / Y: 6599994.31  
 Coordonnées RGF93 (ETRS89) : X: 3.6732913 / Y: 46.4979665  
 Code Hydro: K15-0300      Rive de référence: Droite

	<b>16 janvier 2021</b>	Altitude calculée de l'eau : <b>non déterminé</b>
	Nature de l'inondation :	

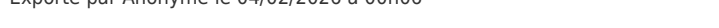
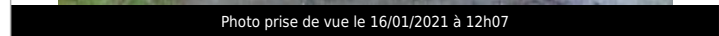
**GÉNÉRAL**

---

Code : LCI\_LE20210116\_S083\_      Date de mise à jour : 27/01/2026  
 Auteur : SPC LCI



Photo prise de vue le 16/01/2021 à 12h07



**MARQUE**

---

Maximum de l'inondation : Oui  
 Visibilité : Oui      État du repère : Disparu  
 Pérennité : Aucune      Repère calculé : Non  
 PHEC : Non

**SOURCE DE REPÉRAGE : SPC LCI, LIGNES D'EAU, LA BESBRE, CRUE DE JANVIER 2021 - 15/01/2021**

---

Type de repérage : Observations en cours d'événement  
 Organisme : SPC Loire - Cher - Indre

**NIVELLEMENT LIGNE D'EAU, CRUE DE JANVIER 2021 - SPC LCI - 16/01/2021**

---

Méthode : GPS  
 Organisme : SPC Loire - Cher - Indre  
 Référence nivelée : Marque d'inondation  
 Système altimétrique : NGF IGN 1969 (système normal)