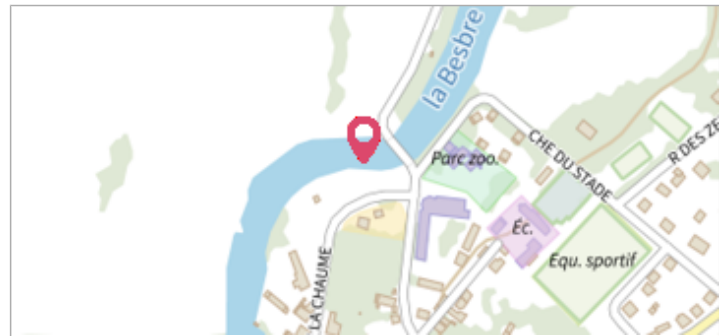
	Commune : JALIGNY-SUR-BESBRE	Rivière : La Besbre
	1 Place Rene Fallet	

2 Repère(s) sur le site


GÉNÉRAL

Unité de gestion : Loire-Allier-Cher-Indre
Code : LCI_LE20210115_S039 **Date de mise à jour :** 27/01/2026
Auteur : SPC LCI



GÉOLOCALISATION

Coordonnées WGS84 : X: 3.59219005 / Y: 46.38185070
Coordonnées RGF93 (Lambert 93) X: 745512.88 / **Y:** 6587049.65
Coordonnées RGF93 (ETRS89) : X: 3.5921901 / Y: 46.3818507
Code Hydro: K15-0300 **Rive de référence:** Droite

	16 janvier 2021	Altitude calculée de l'eau : 244.247 m
	Nature de l'inondation :	

GÉNÉRAL

Code : LCI_LE20210115_S039_ **Date de mise à jour :** 27/01/2026
Auteur : SPC LCI

MARQUE

Maximum de l'inondation : Oui
Visibilité : Oui **État du repère :** Disparu
Pérennité : Aucune **Repère calculé :** Non
PHEC : Non

SOURCE DE REPÉRAGE : SPC LCI, LIGNES D'EAU, LA BESBRE, CRUE DE JANVIER 2021 - 15/01/2021

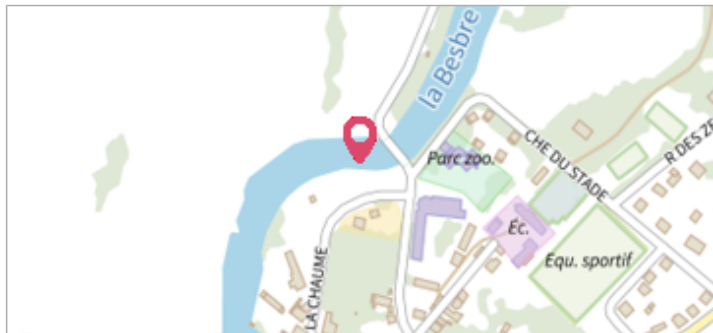
Type de repérage : Observations en cours d'événement
Organisme : SPC Loire - Cher - Indre

NIVELLEMENT LIGNE D'EAU, CRUE DE JANVIER 2021 - SPC LCI - 16/01/2021

Méthode : GPS
Organisme : SPC Loire - Cher - Indre
Commentaires sur le nivellement : Précision verticale : 1.6 cm
Référence nivelée : Marque d'inondation
Système altimétrique : NGF IGN 1969 (système normal)
Altitude de la référence (en m) : 244.247 m
Altitude calculée de l'eau (en m) : 244.247

Commune : **JALIGNY-SUR-BESBRE**Rivière : **La Besbre****1 Place Rene Fallet****2**

Repère(s) sur le site

GÉNÉRAL**Unité de gestion :** Loire-Allier-Cher-Indre**Code :** LCI_LE20210115_S039**Date de mise à jour :** 27/01/2026**Auteur :** SPC LCI**GÉOLOCALISATION****Coordonnées WGS84 :** X: 3.59219005 / Y: 46.38185070**Coordonnées RGF93 (Lambert 93) :** X: 745512.88 / Y: 6587049.65**Coordonnées RGF93 (ETRS89) :** X: 3.5921901 / Y: 46.3818507**Code Hydro:** K15-0300**Rive de référence:** Droite**16 janvier 2021**Altitude calculée de l'eau : **244.295 m**

Nature de l'inondation :

GÉNÉRAL**Code :** LCI_LE20210116_S042_**Date de mise à jour :****Auteur :** SPC LCI

27/01/2026



Photo prise de vue le 16/01/2021 à 8h35

MARQUE**Maximum de l'inondation :** Oui**Visibilité :** Oui**État du repère :** Disparu**Pérennité :** Aucune**Repère calculé :** Non**PHEC :** Non**SOURCE DE REPÉRAGE :** SPC LCI, LIGNES D'EAU, LA BESBRE, CRUE DE JANVIER 2021 - 15/01/2021**Type de repérage :** Observations en cours d'événement**Organisme :** SPC Loire - Cher - Indre**NIVELLEMENT LIGNE D'EAU, CRUE DE JANVIER 2021 - SPC LCI - 16/01/2021****Méthode :** GPS**Organisme :** SPC Loire - Cher - Indre**Commentaires sur le nivellement :** Précision verticale : 1.8 cm**Référence nivelée :** Marque d'inondation**Système altimétrique :** NGF IGN 1969 (système normal)**Altitude de la référence (en m) :** 244.295 m**Altitude calculée de l'eau (en m) :** 244.295