
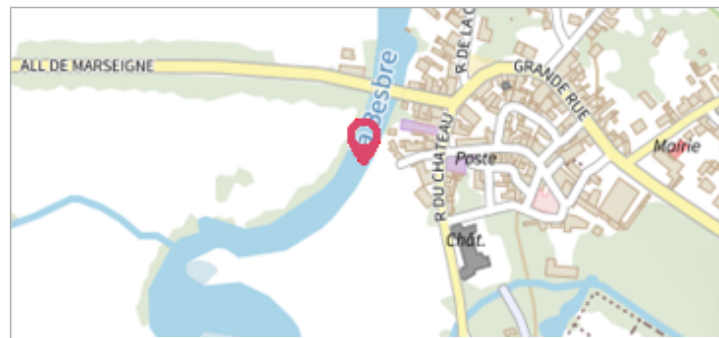


| | | |
|---|-------------------------------------|----------------------------|
|  | Commune : JALIGNY-SUR-BESBRE | Rivière : La Besbre |
| | 8 Impasse de la Besbre | |

2 Repère(s) sur le site


GÉNÉRAL

Unité de gestion : Loire-Allier-Cher-Indre
 Code : LCI_LE20210115_S038 Date de mise à jour : 27/01/2026
 Auteur : SPC LCI



GÉOLOCALISATION

Coordonnées WGS84 : X: 3.59026379 / Y: 46.37934410
 Coordonnées RGF93 (Lambert 93) X: 745366.92 / Y: 6586770.18
 Coordonnées RGF93 (ETRS89) : X: 3.5902638 / Y: 46.3793441
 Code Hydro: K15-0300 Rive de référence: Droite

| | | |
|---|--|---|
|  | 15 janvier 2021 Nature de l'inondation : | Altitude calculée de l'eau : 244.696 m |
| | | |

GÉNÉRAL

Code : LCI_LE20210115_S038_ Date de mise à jour : 27/01/2026
 Auteur : SPC LCI



Photo prise de vue le 15/01/2021 à 18h28

MARQUE

Maximum de l'inondation : Oui
 Visibilité : Oui État du repère : Disparu
 Pérennité : Aucune Repère calculé : Non
 PHEC : Non

SOURCE DE REPÉRAGE : SPC LCI, LIGNES D'EAU, LA BESBRE, CRUE DE JANVIER 2021 - 15/01/2021

Type de repérage : Observations en cours d'événement
 Organisme : SPC Loire - Cher - Indre

NIVELLEMENT LIGNE D'EAU, CRUE DE JANVIER 2021 - SPC LCI - 15/01/2021

Méthode : GPS
 Organisme : SPC Loire - Cher - Indre
 Commentaires sur le nivellement : Précision verticale : 1.8 cm
 Référence nivelée : Marque d'inondation
 Système altimétrique : NGF IGN 1969 (système normal)
 Altitude de la référence (en m) : 244.696 m
 Altitude calculée de l'eau (en m) : 244.696 m