
	Commune : THIAVILLE-SUR-MEURTHE	
	Sous le pont SNCF	
Commentaires : 1ère pile rive gauche		2 Repère(s) sur le site

GÉNÉRAL	
Unité de gestion : Meuse-Moselle	
Code : MEU202102_S_GPS19	Date de mise à jour : 16/08/2021
Auteur : Cerema Est	




GÉOLOCALISATION	
Coordonnées WGS84 : X: 6.80841234 / Y: 48.41994170	
Coordonnées RGF93 (Lambert 93) X: 981669.6 / Y: 6820088.99	
Coordonnées RGF93 (ETRS89) : X: 6.8084123 / Y: 48.4199417	

	10 Avril 1983	
	Nature de l'inondation : Débordement de cours d'eau	Nature du repère : Marque peinture ou encre
Commentaires : Marqué par un trait rouge avec indiqué 02/2021		

GÉNÉRAL	
Code : MEU202102_R_GPS19_1	Date de mise à jour : 16/08/2021
Auteur : Cerema Est	




Vue du repère



MARQUE	
Maximum de l'inondation : Non renseigné	
Visibilité : Non renseigné	État du repère : Non renseigné
Pérennité : Non renseigné	Repère calculé : Non renseigné
PHEC : Non renseigné	

SOURCE DE REPÉRAGE : RELEVÉS DE LAISSES SUITE À LA CRUE DE LA MEURTHE EN FÉVRIER 2021 -	
Type de repérage : Campagne de terrain post-inondation	
Organisme : CEREMA Est	


Commune : **THIAVILLE-SUR-MEURTHE**

Sous le pont SNCF

Commentaires : 1ère pile rive gauche

2 Repère(s) sur le site

GÉNÉRAL

Unité de gestion : Meuse-Moselle

Code : MEU202102_S_GPS19 Date de mise à jour : 16/08/2021

Auteur : Cerema Est




GÉOLOCALISATION

Coordonnées WGS84 : X: 6.80841234 / Y: 48.41994170

Coordonnées RGF93 (Lambert 93) X: 981669.6 / Y: 6820088.99

Coordonnées RGF93 (ETRS89) : X: 6.8084123 / Y: 48.4199417


25 Mai 1983

Nature de l'inondation : **Débordement de cours d'eau**

Nature du repère : **Marque peinture ou encre**

Commentaires : Marqué par un trait rouge avec indiqué 02/2021

GÉNÉRAL

Code : MEU202102_R_GPS19_2 Date de mise à jour : 16/08/2021

Auteur : Cerema Est



Vue du repère

MARQUE

Maximum de l'inondation : Non renseigné

Visibilité : Non renseigné État du repère : Non renseigné

Pérennité : Non renseigné Repère calculé : Non renseigné

PHEC : Non renseigné

SOURCE DE REPÉRAGE : RELEVÉS DE LAISSES SUITE À LA CRUE DE LA MEURTHE EN FÉVRIER 2021 -

Type de repérage : Campagne de terrain post-inondation

Organisme : CEREMA Est