
Commune : **VATHIMENIL**

Rivière : **La Meurthe**

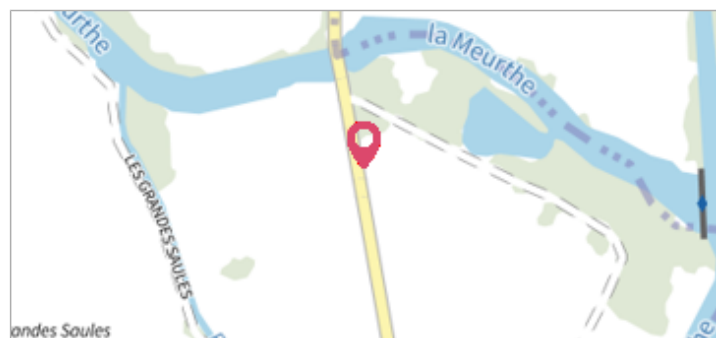
**D150, proche Meurthe**

Commentaires : Dans l'herbe sur le talus

**1** Repère(s) sur le site

**GÉNÉRAL**


**Unité de gestion :** Meuse-Moselle  
**Code :** MEU202102\_S\_a009 **Date de mise à jour :** 16/08/2021  
**Auteur :** Cerema Est



**GÉOLOCALISATION**

**Coordonnées WGS84 :** X: 6.62369161 / Y: 48.51444640  
**Coordonnées RGF93 (Lambert 93)** X: 967535.6 / Y: 6829940  
**Coordonnées RGF93 (ETRS89)** : X: 6.6236916 / Y: 48.5144464  
**Code Hydro:** A6--0100 **Rive de référence:** Non renseigné




**3 Février 2021**


Altitude calculée de l'eau : **245.337 m**

Nature de l'inondation : **Débordement de cours d'eau**

Nature du repère : **Laisse d'inondation**

**GÉNÉRAL**

**Code :** MEU202102\_R\_a009\_1 **Date de mise à jour :** 16/08/2021  
**Auteur :** Cerema Est



**MARQUE**

**Maximum de l'inondation :** Non renseigné  
**Visibilité :** Non renseigné **État du repère :** Non renseigné  
**Pérennité :** Non renseigné **Repère calculé :** Non renseigné  
**PHEC :** Non renseigné

**SOURCE DE REPÉRAGE : RELEVÉS DE LAISSES SUITE À LA CRUE DE LA MEURTHE EN FÉVRIER 2021 -**

**Type de repérage :** Campagne de terrain post-inondation  
**Organisme :** CEREMA Est

**NIVELLEMENT INITIAL**

**Méthode :** GPS  
**Organisme :** CEREMA Est  
**Commentaires sur le nivellement :** Cerema : DGPS + Niveau  
**Référence nivelée :** Marque d'inondation  
**Système altimétrique :** NGF IGN 1969 (système normal)  
**Altitude de la référence (en m) :** 245.337 m  
**Altitude calculée de l'eau (en m) :** 245.337