



Commune : **CAILLY** | Rivière : **Le Cailly**

Mur au fond du sous sol, 20 rue Mont-Gaille

1 Repère(s) sur le site

GÉNÉRAL

Unité de gestion : Seine aval-Côtièrs Normands
 Code : WEB_S_202109094118 Date de mise à jour : 07/07/2023
 Auteur : CONTRIB_01



20 rue Mont-Gaille

GÉOLOCALISATION

Coordonnées WGS84 : X: 1.23317500 / Y: 49.57867800
 Coordonnées RGF93 (Lambert 93) X: 572169.3 / Y: 6943590.3
 Coordonnées RGF93 (ETRS89) : X: 1.233175 / Y: 49.578678
 Code Hydro: H5040600 Rive de référence: Gauche

2 juin 2021
 Nature de l'inondation : **Ruissellement** Nature du repère : **Laisse d'inondation**


Commentaires : Laisse de crue sur mur à 31 cm/sol

GÉNÉRAL

Code : WEB_R_202108104332 Date de mise à jour : 07/07/2023
 Auteur : CONTRIB_01

MARQUE

Maximum de l'inondation : Oui
 Visibilité : Oui État du repère : Mauvais
 Pérennité : Moyenne



Laisse de crue sur mur à 31 cm/sol

SOURCE DE REPÉRAGE : VISITE DE TERRAIN SPC SACN - 11/03/2020

Type de repérage : Campagne de terrain post-inondation
 Organisme(s) : SPC Seine aval - Côtiers normands