


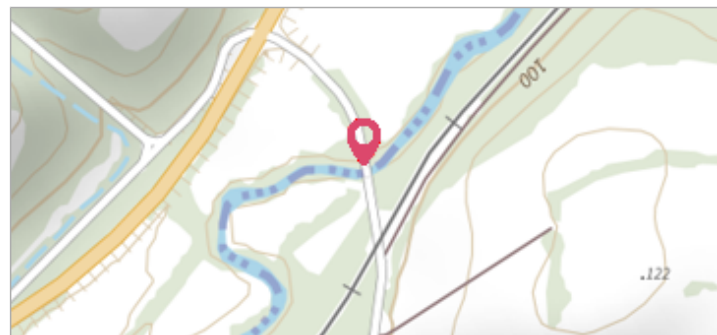
Commune : **TREBRIVAN** | Rivière : **L' Hyère**

Station hydrométrique de l'Hyères à Trébrivan

6 Repère(s) sur le site


GÉNÉRAL

Unité de gestion : Vilaine-Côtiers Bretons
Code : SPC_22344_001 **Date de mise à jour :** 27/07/2021
Auteur : SPC VCB



GÉOLOCALISATION


Coordonnées WGS84 : X: -3.51019900 / Y: 48.32102320
Coordonnées RGF93 (Lambert 93) X: 217960 / Y: 6822182.86
Coordonnées RGF93 (ETRS89) : X: -3.510199 / Y: 48.3210232
Code Hydro: J37-0300 **Rive de référence:** Gauche

 **28 décembre 1999** Altitude calculée de l'eau : **91.173 m**

Nature de l'inondation : **Débordement de cours d'eau** Nature du repère : **Document écrit**

GÉNÉRAL

Code : SPC_22344_001_1999 **Date de mise à jour :** 01/08/2022
Auteur : SPC VCB



MARQUE

Maximum de l'inondation : Oui
Visibilité : Non **État du repère :** Bon
Pérennité : Longue **Repère calculé :** Non
PHEC : Non

SOURCE DE REPÉRAGE : SPC VILAINE COTIERS BRETONS - 08/12/2016

Type de repérage : Autre

ZÉRO DE L'ÉCHELLE LIMNIMÉTRIQUE - 01/01/1997

Méthode : Cheminement topographique
Organisme : IGN
Référence nivelée : Autre type de référence
Description référence du repère : zéro de l'échelle limnimétrique
Système altimétrique : NGF IGN 1969 (système normal)
Altitude de la référence (en m) : 88.563 m
Différence entre le niveau d'eau et la référence (en m) : 2.610 m
Altitude calculée de l'eau (en m) : 91.173 m