

Commune : **GOUAREC**Rivière : **Le Blavet****Maison d'habitation au 5 impasse du Blavet****2**

Repère(s) sur le site

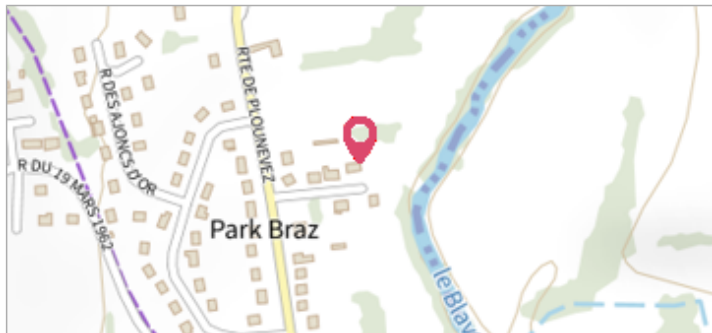
GÉNÉRAL

Unité de gestion : Vilaine-Côtières Bretons

Code : SPC_22064_AZI_G4

Date de mise à jour : 18/07/2022

Auteur : SPC VCB



Maison d'habitation au 5 impasse du Blavet

GÉOLOCALISATION

Coordonnées WGS84 : X: -3.17957730 / Y: 48.23246640

Coordonnées RGF93 (Lambert 93) X: 241619.67 / Y: 6810403.33

Coordonnées RGF93 (ETRS89) : X: -3.1795773 / Y: 48.2324664

Code Hydro: J5--0210

Rive de référence: Droite

**26 Janvier 1995**Nature de l'inondation : **Débordement de cours d'eau**Altitude calculée de l'eau : **131.34 m**Nature du repère : **Témoignage oral****GÉNÉRAL**

Code : SPC_22064_G4_1995

Date de mise à jour :

Auteur : SPC VCB

22/07/2021

MARQUE

Maximum de l'inondation : Oui

Visibilité : Non

État du repère : Bon

Pérennité : Longue

Repère calculé : Non

PHEC : Non

SOURCE DE REPÉRAGE : CAMPAGNE AZI BLAVET PAR BCEOM 2003 - 01/11/2003

Type de repérage : Campagne de terrain post-inondation

SEUIL DE LA PORTE DE GARAGE - 22/07/2021

Méthode : Non renseigné

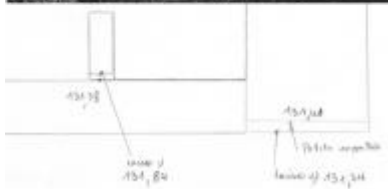
Référence nivelée : Marque d'inondation

Description référence du repère : seuil de la porte de garage

Système altimétrique : NGF IGN 1969 (système normal)

Altitude de la référence (en m) : 131.340 m

Altitude calculée de l'eau (en m) : 131.34



seuil de la porte de garage

Commune : **GOUAREC**Rivière : **Le Blavet**

Maison d'habitation au 5 impasse du Blavet

2

Repère(s) sur le site

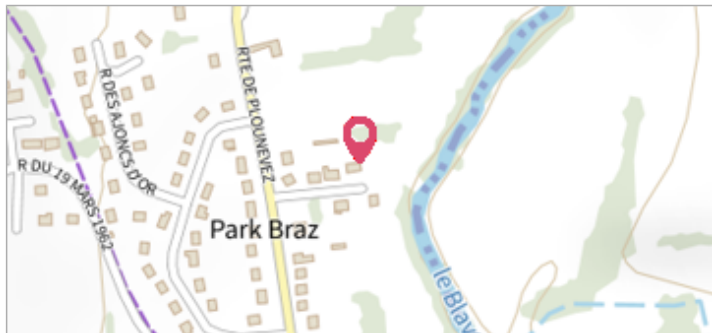
GÉNÉRAL

Unité de gestion : Vilaine-Côtières Bretons

Code : SPC_22064_AZI_G4

Date de mise à jour : 18/07/2022

Auteur : SPC VCB



Maison d'habitation au 5 impasse du Blavet

GÉOLOCALISATION

Coordonnées WGS84 : X: -3.17957730 / Y: 48.23246640

Coordonnées RGF93 (Lambert 93) X: 241619.67 / Y: 6810403.33

Coordonnées RGF93 (ETRS89) : X: -3.1795773 / Y: 48.2324664

Code Hydro: J5--0210

Rive de référence: Droite

**15 Février 1974**Nature de l'inondation : **Débordement de cours d'eau**Altitude calculée de l'eau : **131.84 m**Nature du repère : **Témoignage oral**


GÉNÉRAL

Code : SPC_22064_G4_1974

Date de mise à jour :

Auteur : SPC VCB

22/07/2021



seuil de la porte d'entrée de la maison

MARQUE

Maximum de l'inondation : Oui

Visibilité : Non

État du repère : Bon

Pérennité : Longue

Repère calculé : Non

PHEC : Oui

SOURCE DE REPÉRAGE : CAMPAGNE AZI BLAVET PAR BCEOM 2003 - 01/11/2003

Type de repérage : Campagne de terrain post-inondation

SEUIL DE LA PORTE D'ENTRÉE DE LA MAISON - 22/07/2021

Méthode : Non renseigné

Référence nivelée : Autre type de référence

Description référence du repère : seuil de la porte d'entrée de la maison

Système altimétrique : NGF IGN 1969 (système normal)

Altitude de la référence (en m) : 131.780 m

Différence entre le niveau d'eau et la référence (en m) : 0.060 m

Altitude calculée de l'eau (en m) : 131.84