Commune : **COUTHURES-SUR-GARONNE** | Rivière : **La Garonne**

Mr Theretz au lieu-dit Lauret

5 Repère(s) sur le site

GÉNÉRAL

Unité de gestion : Garonne-Tarn-Lot
Code : GAR20210204_S_121 **Date de mise à jour :** 20/07/2021
Auteur : SPC GTL

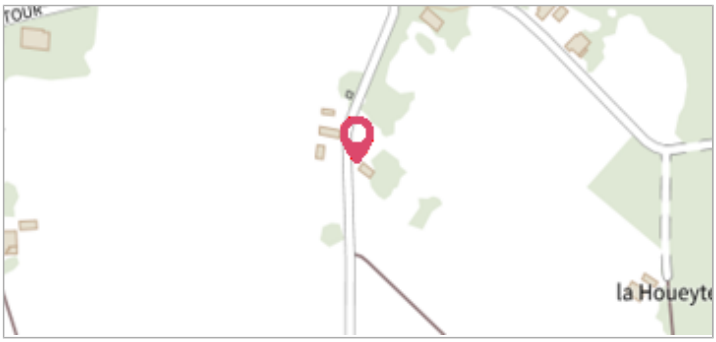

Vue du site - Photo Géosphair

GÉOLOCALISATION

Coordonnées WGS84 : X: 0.07281336 / Y: 44.52873950
Coordonnées RGF93 (Lambert 93) X: 467452.35 / Y: 6385385.31
Coordonnées RGF93 (ETRS89) : X: 0.0728134 / Y: 44.5287395
Code Hydro: O---0000 **Rive de référence:** Gauche

4 Février 2021

Altitude calculée de l'eau : **19.41 m**

Nature de l'inondation : **Débordement de cours d'eau**

Nature du repère : **Laisse d'inondation**

Commentaires : Trace de la crue sur le mur, également il existe des marques des crues de 1930 (1,30 m), 1875 (1,16 m), 1952 (1,22 m) et de 1981 (1,76 m),

GÉNÉRAL

Code : GAR20210204_R_121_1 **Date de mise à jour :** 20/07/2021
Auteur : SPC GTL

Vue du repère – Photo Géosphair

MARQUE

Maximum de l'inondation : Oui
Visibilité : Non renseigné **État du repère :** Non renseigné
Pérennité : Non renseigné **Repère calculé :** Non renseigné
PHEC : Non renseigné

SOURCE DE REPÉRAGE : RELEVÈS DE LAISSES SUITE À LA CRUE DE LA GARONNE DU 4 FÉVRIER 2021 -

Type de repérage : Campagne de terrain post-inondation
Organisme : GEOSPHAIR

NIVELLEMENT INITIAL - 11/02/2021

Méthode : GPS
Organisme : GEOSPHAIR
Référence nivelée : Autre type de référence
Description référence du repère : Sol
Système altimétrique : NGF IGN 1969 (système normal)
Altitude de la référence (en m) : 19.160 m
Différence entre le niveau d'eau et la référence (en m) : 0.250 m
Altitude calculée de l'eau (en m) : 19.41

Commune : **COUTHURES-SUR-GARONNE** | Rivière : **La Garonne**

Mr Theretz au lieu-dit Lauret

5 Repère(s) sur le site

GÉNÉRAL

Unité de gestion : Garonne-Tarn-Lot
Code : GAR20210204_S_121 **Date de mise à jour :** 20/07/2021
Auteur : SPC GTL

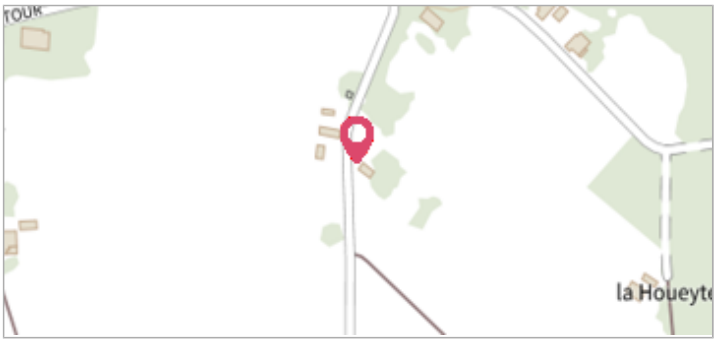

Vue du site - Photo Géosphair

GÉOLOCALISATION

Coordonnées WGS84 : X: 0.07281336 / Y: 44.52873950
Coordonnées RGF93 (Lambert 93) X: 467452.35 / Y: 6385385.31
Coordonnées RGF93 (ETRS89) : X: 0.0728134 / Y: 44.5287395
Code Hydro: O---0000 **Rive de référence:** Gauche

1930

Altitude calculée de l'eau : **20.46 m**

Nature de l'inondation : **Débordement de cours d'eau**

Nature du repère : **Non renseigné**

Commentaires : 1930 (1,30 m)

GÉNÉRAL

Code : GAR20210204_R_121_2 **Date de mise à jour :** 20/07/2021
Auteur : SPC GTL

Vue du repère – Photo Géosphair

MARQUE

Maximum de l'inondation : Oui
Visibilité : Non renseigné **État du repère :** Non renseigné
Pérennité : Non renseigné **Repère calculé :** Non renseigné
PHEC : Non renseigné

SOURCE DE REPÉRAGE : RELEVÈS DE LAISSES SUITE À LA CRUE DE LA GARONNE DU 4 FÉVRIER 2021 -

Type de repérage : Campagne de terrain post-inondation
Organisme : GEOSPHAIR

NIVELLEMENT INITIAL - 11/02/2021

Méthode : GPS
Organisme : GEOSPHAIR
Référence nivelée : Autre type de référence
Description référence du repère : Sol
Système altimétrique : NGF IGN 1969 (système normal)
Altitude de la référence (en m) : 19.160 m
Différence entre le niveau d'eau et la référence (en m) : 1.300 m
Altitude calculée de l'eau (en m) : 20.46

Commune : **COUTHURES-SUR-GARONNE** | Rivière : **La Garonne**

Mr Theretz au lieu-dit Lauret

5 Repère(s) sur le site

GÉNÉRAL

Unité de gestion : Garonne-Tarn-Lot
Code : GAR20210204_S_121 **Date de mise à jour :** 20/07/2021
Auteur : SPC GTL

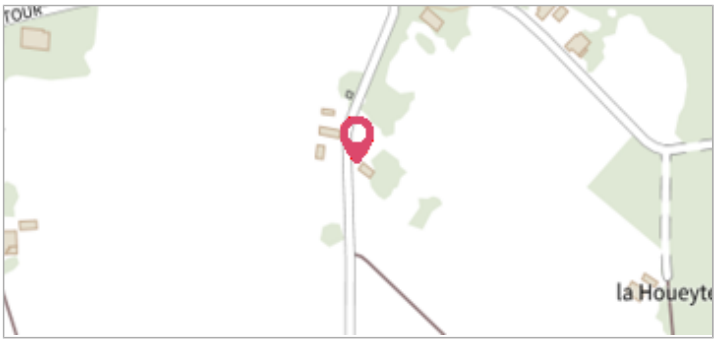

Vue du site - Photo Géosphair

GÉOLOCALISATION

Coordonnées WGS84 : X: 0.07281336 / Y: 44.52873950
Coordonnées RGF93 (Lambert 93) X: 467452.35 / Y: 6385385.31
Coordonnées RGF93 (ETRS89) : X: 0.0728134 / Y: 44.5287395
Code Hydro: O---0000 **Rive de référence:** Gauche

1875

Altitude calculée de l'eau : **20.32 m**

Nature de l'inondation : **Débordement de cours d'eau**

Nature du repère : **Non renseigné**

Commentaires : 1875 (1,16 m)

GÉNÉRAL

Code : GAR20210204_R_121_3 **Date de mise à jour :** 20/07/2021
Auteur : SPC GTL

Vue du repère – Photo Géosphair

MARQUE

Maximum de l'inondation : Oui
Visibilité : Non renseigné **État du repère :** Non renseigné
Pérennité : Non renseigné **Repère calculé :** Non renseigné
PHEC : Non renseigné

SOURCE DE REPÉRAGE : RELEVÈS DE LAISSES SUITE À LA CRUE DE LA GARONNE DU 4 FÉVRIER 2021 -

Type de repérage : Campagne de terrain post-inondation
Organisme : GEOSPHAIR

NIVELLEMENT INITIAL - 11/02/2021

Méthode : GPS
Organisme : GEOSPHAIR
Référence nivelée : Autre type de référence
Description référence du repère : Sol
Système altimétrique : NGF IGN 1969 (système normal)
Altitude de la référence (en m) : 19.160 m
Différence entre le niveau d'eau et la référence (en m) : 1.160 m
Altitude calculée de l'eau (en m) : 20.32

Commune : **COUTHURES-SUR-GARONNE** | Rivière : **La Garonne**

Mr Theretz au lieu-dit Lauret

5 Repère(s) sur le site

GÉNÉRAL

Unité de gestion : Garonne-Tarn-Lot
Code : GAR20210204_S_121 **Date de mise à jour :** 20/07/2021
Auteur : SPC GTL

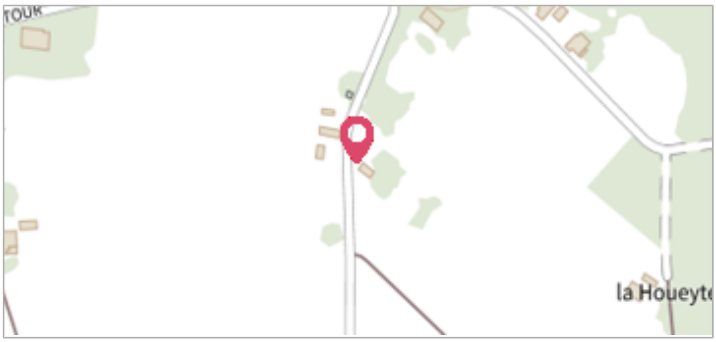

Vue du site - Photo Géosphair

GÉOLOCALISATION

Coordonnées WGS84 : X: 0.07281336 / Y: 44.52873950
Coordonnées RGF93 (Lambert 93) X: 467452.35 / Y: 6385385.31
Coordonnées RGF93 (ETRS89) : X: 0.0728134 / Y: 44.5287395
Code Hydro: O---0000 **Rive de référence:** Gauche

1952

Altitude calculée de l'eau : **20.38 m**

Nature de l'inondation : **Débordement de cours d'eau**

Nature du repère : **Non renseigné**

Commentaires : 1952 (1,22 m)

GÉNÉRAL

Code : GAR20210204_R_121_4 **Date de mise à jour :** 20/07/2021
Auteur : SPC GTL

Vue du repère – Photo Géosphair

MARQUE

Maximum de l'inondation : Oui
Visibilité : Non renseigné **État du repère :** Non renseigné
Pérennité : Non renseigné **Repère calculé :** Non renseigné
PHEC : Non renseigné

SOURCE DE REPÉRAGE : RELEVÈS DE LAISSES SUITE À LA CRUE DE LA GARONNE DU 4 FÉVRIER 2021 -

Type de repérage : Campagne de terrain post-inondation
Organisme : GEOSPHAIR

NIVELLEMENT INITIAL - 11/02/2021

Méthode : GPS
Organisme : GEOSPHAIR
Référence nivelée : Autre type de référence
Description référence du repère : Sol
Système altimétrique : NGF IGN 1969 (système normal)
Altitude de la référence (en m) : 19.160 m
Différence entre le niveau d'eau et la référence (en m) : 1.220 m
Altitude calculée de l'eau (en m) : 20.38

Commune : **COUTHURES-SUR-GARONNE** | Rivière : **La Garonne**

Mr Theretz au lieu-dit Lauret

5 Repère(s) sur le site

GÉNÉRAL

Unité de gestion : Garonne-Tarn-Lot
Code : GAR20210204_S_121 **Date de mise à jour :** 20/07/2021
Auteur : SPC GTL

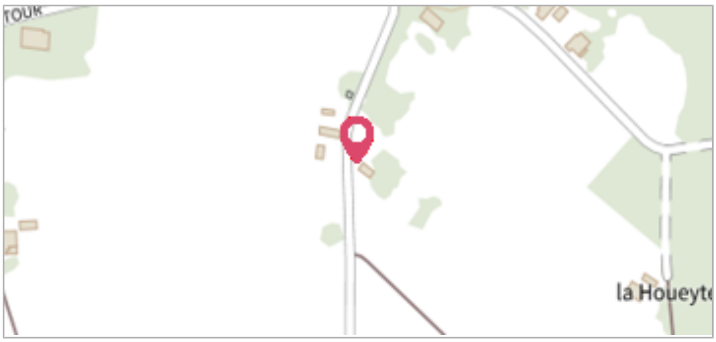

Vue du site - Photo Géosphair

GÉOLOCALISATION

Coordonnées WGS84 : X: 0.07281336 / Y: 44.52873950
Coordonnées RGF93 (Lambert 93) X: 467452.35 / Y: 6385385.31
Coordonnées RGF93 (ETRS89) : X: 0.0728134 / Y: 44.5287395
Code Hydro: O---0000 **Rive de référence:** Gauche

1981

Altitude calculée de l'eau : **20.92 m**

Nature de l'inondation : **Débordement de cours d'eau**

Nature du repère : **Non renseigné**

Commentaires : 1981 (1,76 m)

GÉNÉRAL

Code : GAR20210204_R_121_5 **Date de mise à jour :** 13/12/2021
Auteur : SPC GTL

Vue du repère – Photo Géosphair

MARQUE

Maximum de l'inondation : Oui
Visibilité : Non renseigné **État du repère :** Non renseigné
Pérennité : Non renseigné **Repère calculé :** Non renseigné
PHEC : Non renseigné

SOURCE DE REPÉRAGE : RELEVÈS DE LAISSES SUITE À LA CRUE DE LA GARONNE DU 4 FÉVRIER 2021 -

Type de repérage : Campagne de terrain post-inondation
Organisme : GEOSPHAIR

NIVELLEMENT INITIAL - 11/02/2021

Méthode : GPS
Organisme : GEOSPHAIR
Référence nivelée : Autre type de référence
Description référence du repère : Sol
Système altimétrique : NGF IGN 1969 (système normal)
Altitude de la référence (en m) : 19.160 m
Différence entre le niveau d'eau et la référence (en m) : 1.760 m
Altitude calculée de l'eau (en m) : 20.92