Commune : **MANTALLOT** | Rivière : **Le Jaudy**

Station hydrométrique du Jaudy à Mantallot

5 Repère(s) sur le site

GÉNÉRAL

Unité de gestion : Vilaine-Côtiers Bretons
Code : SPC_22141_001 **Date de mise à jour :** 06/09/2021
Auteur : SPC VCB

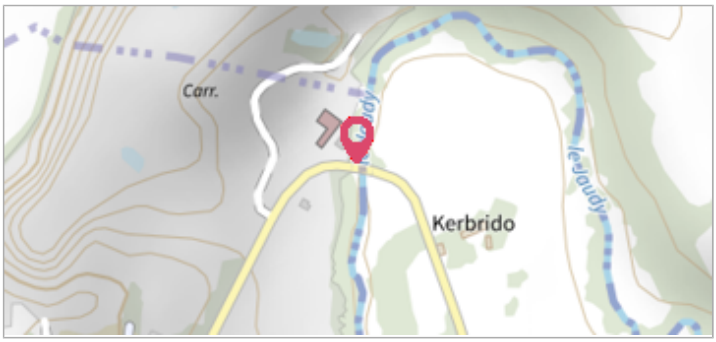

Station hydrométrique du Jaudy à Mantallot

GÉOLOCALISATION

Coordonnées WGS84 : X: -3.27025510 / Y: 48.71385400
Coordonnées RGF93 (Lambert 93) X: 239152.26 / Y: 6864275.78
Coordonnées RGF93 (ETRS89) : X: -3.2702551 / Y: 48.713854
Code Hydro: J20-0300 **Rive de référence:** Droite

28 Février 2010

Altitude calculée de l'eau : **21.5 m**

Nature de l'inondation : **Débordement de cours d'eau**

Nature du repère : **Document écrit**

GÉNÉRAL

Code : SPC_22141_001_2010 **Date de mise à jour :** 19/07/2021
Auteur : SPC VCB

Echelle limnimétrique de la station hydrométrique de Mantallot

MARQUE

Maximum de l'inondation : Oui
Visibilité : Non **État du repère :** Bon
Pérennité : Longue **Repère calculé :** Non
PHEC : Oui

SOURCE DE REPÉRAGE : SPC VILAINE COTIERS BRETONS - 08/12/2016

Type de repérage : Autre

ZÉRO DE L'ÉCHELLE LIMNIMÉTRIQUE - 01/01/1997

Méthode : Cheminement topographique
Organisme : IGN
Référence nivelée : Autre type de référence
Description référence du repère : Zéro de l'échelle limnimétrique
Système altimétrique : NGF IGN 1969 (système normal)
Altitude de la référence (en m) : 18.250 m
Différence entre le niveau d'eau et la référence (en m) : 3.250 m
Altitude calculée de l'eau (en m) : 21.5

Commune : **MANTALLOT** | Rivière : **Le Jaudy**

Station hydrométrique du Jaudy à Mantallot

5 Repère(s) sur le site

GÉNÉRAL

Unité de gestion : Vilaine-Côtiers Bretons
Code : SPC_22141_001 **Date de mise à jour :** 06/09/2021
Auteur : SPC VCB

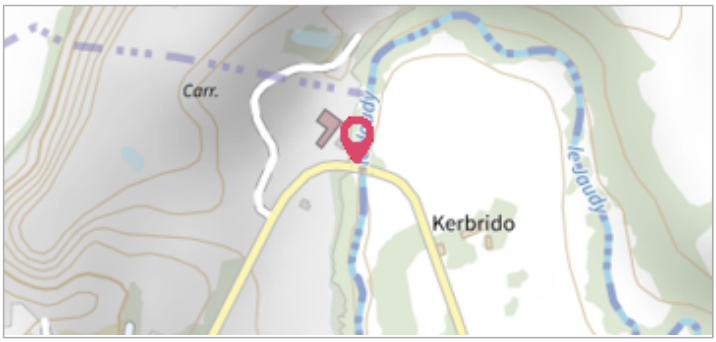

Station hydrométrique du Jaudy à Mantallot

GÉOLOCALISATION

Coordonnées WGS84 : X: -3.27025510 / Y: 48.71385400
Coordonnées RGF93 (Lambert 93) X: 239152.26 / Y: 6864275.78
Coordonnées RGF93 (ETRS89) : X: -3.2702551 / Y: 48.713854
Code Hydro: J20-0300 **Rive de référence:** Droite

11 Décembre 2017

Altitude calculée de l'eau : **21.46 m**

Nature de l'inondation : **Débordement de cours d'eau**

Nature du repère : **Document écrit**

GÉNÉRAL

Code : SPC_22141_001_2017 **Date de mise à jour :** 19/07/2021
Auteur : SPC VCB

Echelle limnimétrique de la station hydrométrique de Mantallot

MARQUE

Maximum de l'inondation : Oui
Visibilité : Non **État du repère :** Bon
Pérennité : Longue **Repère calculé :** Non
PHEC : Non

SOURCE DE REPÉRAGE : SPC VILAINE COTIERS BRETONS - 08/12/2016

Type de repérage : Autre

ZÉRO DE L'ÉCHELLE LIMNIMÉTRIQUE - 01/01/1997

Méthode : Cheminement topographique
Organisme : SPC Vilaine – Côtiers bretons
Référence nivelée : Autre type de référence
Description référence du repère : Zéro de l'échelle limnimétrique
Système altimétrique : NGF IGN 1969 (système normal)
Altitude de la référence (en m) : 18.250 m
Différence entre le niveau d'eau et la référence (en m) : 3.210 m
Altitude calculée de l'eau (en m) : 21.46

Commune : **MANTALLOT** | Rivière : **Le Jaudy**

Station hydrométrique du Jaudy à Mantallot

5 Repère(s) sur le site

GÉNÉRAL

Unité de gestion : Vilaine-Côtiers Bretons
Code : SPC_22141_001 **Date de mise à jour :** 06/09/2021
Auteur : SPC VCB

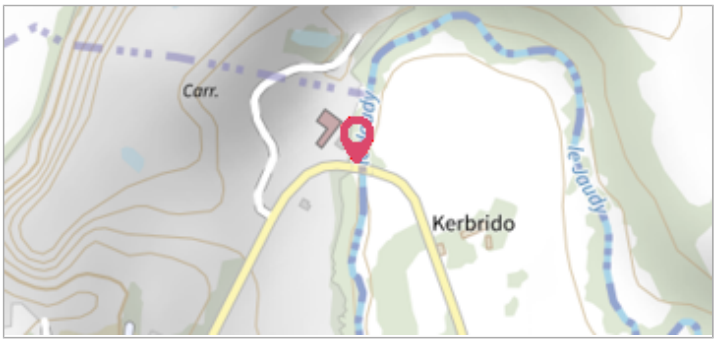

Station hydrométrique du Jaudy à Mantallot

GÉOLOCALISATION

Coordonnées WGS84 : X: -3.27025510 / Y: 48.71385400
Coordonnées RGF93 (Lambert 93) X: 239152.26 / Y: 6864275.78
Coordonnées RGF93 (ETRS89) : X: -3.2702551 / Y: 48.713854
Code Hydro: J20-0300 **Rive de référence:** Droite

28 Décembre 1999

Altitude calculée de l'eau : **21.29 m**

Nature de l'inondation : **Débordement de cours d'eau**

Nature du repère : **Document écrit**

GÉNÉRAL

Code : SPC_22141_001_1999 **Date de mise à jour :** 19/07/2021
Auteur : SPC VCB

Echelle limnimétrique de la station hydrométrique de Mantallot

MARQUE

Maximum de l'inondation : Oui
Visibilité : Non **État du repère :** Bon
Pérennité : Longue **Repère calculé :** Non
PHEC : Non

SOURCE DE REPÉRAGE : SPC VILAINE COTIERS BRETONS - 08/12/2016

Type de repérage : Autre

ZÉRO DE L'ÉCHELLE LIMNIMÉTRIQUE - 01/01/1997

Méthode : Cheminement topographique
Organisme : IGN
Référence nivelée : Autre type de référence
Description référence du repère : Zéro de l'échelle limnimétrique
Système altimétrique : NGF IGN 1969 (système normal)
Altitude de la référence (en m) : 18.250 m
Différence entre le niveau d'eau et la référence (en m) : 3.040 m
Altitude calculée de l'eau (en m) : 21.29

Commune : **MANTALLOT** | Rivière : **Le Jaudy**

Station hydrométrique du Jaudy à Mantallot

5 Repère(s) sur le site

GÉNÉRAL

Unité de gestion : Vilaine-Côtiers Bretons
Code : SPC_22141_001 **Date de mise à jour :** 06/09/2021
Auteur : SPC VCB

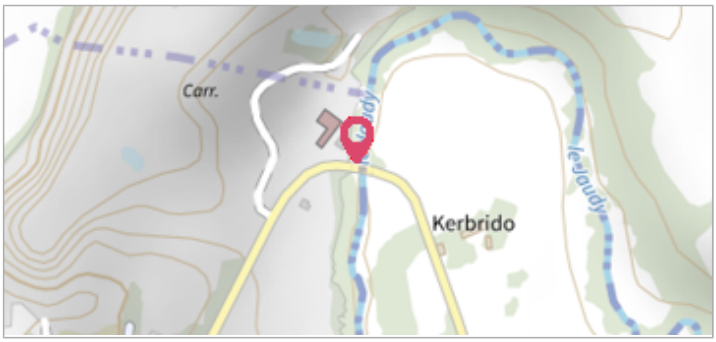

Station hydrométrique du Jaudy à Mantallot

GÉOLOCALISATION

Coordonnées WGS84 : X: -3.27025510 / Y: 48.71385400
Coordonnées RGF93 (Lambert 93) X: 239152.26 / Y: 6864275.78
Coordonnées RGF93 (ETRS89) : X: -3.2702551 / Y: 48.713854
Code Hydro: J20-0300 **Rive de référence:** Droite

3 Octobre 2020

Altitude calculée de l'eau : **21.33 m**

Nature de l'inondation : **Débordement de cours d'eau**

Nature du repère : **Document écrit**

GÉNÉRAL

Code : SPC_22141_001_2020 **Date de mise à jour :** 19/07/2021
Auteur : SPC VCB

Echelle limnimétrique de la station hydrométrique de Mantallot

MARQUE

Maximum de l'inondation : Oui
Visibilité : Non **État du repère :** Bon
Pérennité : Longue **Repère calculé :** Non
PHEC : Non

SOURCE DE REPÉRAGE : SPC VILAINE COTIERS BRETONS - 08/12/2016

Type de repérage : Autre

ZÉRO DE L'ÉCHELLE LIMNIMÉTRIQUE - 01/01/1997

Méthode : Cheminement topographique
Organisme : IGN
Référence nivelée : Autre type de référence
Description référence du repère : Zéro de l'échelle limnimétrique
Système altimétrique : NGF IGN 1969 (système normal)
Altitude de la référence (en m) : 18.250 m
Différence entre le niveau d'eau et la référence (en m) : 3.080 m
Altitude calculée de l'eau (en m) : 21.33

Commune : **MANTALLOT** | Rivière : **Le Jaudy**

Station hydrométrique du Jaudy à Mantallot

5 Repère(s) sur le site

GÉNÉRAL

Unité de gestion : Vilaine-Côtiers Bretons
Code : SPC_22141_001 **Date de mise à jour :** 06/09/2021
Auteur : SPC VCB

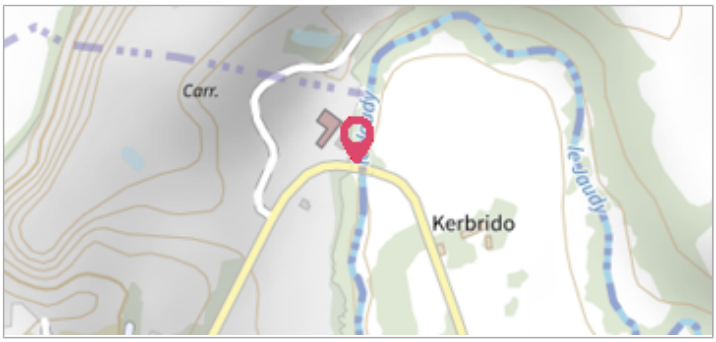

Station hydrométrique du Jaudy à Mantallot

GÉOLOCALISATION

Coordonnées WGS84 : X: -3.27025510 / Y: 48.71385400
Coordonnées RGF93 (Lambert 93) X: 239152.26 / Y: 6864275.78
Coordonnées RGF93 (ETRS89) : X: -3.2702551 / Y: 48.713854
Code Hydro: J20-0300 **Rive de référence:** Droite

9 Février 2001

Altitude calculée de l'eau : **21.21 m**

Nature de l'inondation : **Débordement de cours d'eau**

Nature du repère : **Document écrit**

GÉNÉRAL

Code : SPC_22141_001_2001 **Date de mise à jour :** 19/07/2021
Auteur : SPC VCB

Echelle limnimétrique de la station hydrométrique de Mantallot

MARQUE

Maximum de l'inondation : Oui
Visibilité : Non **État du repère :** Bon
Pérennité : Longue **Repère calculé :** Non
PHEC : Non

SOURCE DE REPÉRAGE : SPC VILAINE COTIERS BRETONS - 08/12/2016

Type de repérage : Autre

ZÉRO DE L'ÉCHELLE LIMNIMÉTRIQUE - 01/01/1997

Méthode : Cheminement topographique
Organisme : IGN
Référence nivelée : Autre type de référence
Description référence du repère : Zéro de l'échelle limnimétrique
Système altimétrique : NGF IGN 1969 (système normal)
Altitude de la référence (en m) : 18.250 m
Différence entre le niveau d'eau et la référence (en m) : 2.960 m
Altitude calculée de l'eau (en m) : 21.21