

Commune : **SAINT-FLORENT-SUR-CHER** | Rivière : **Le Cher**

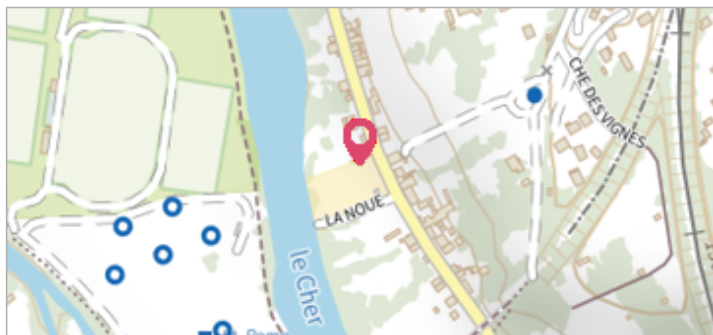
Rue des Lavoirs, n°32 bis

Commentaires : Au n°32 bis, rue des Lavoirs

2 Repère(s) sur le site


GÉNÉRAL

Unité de gestion : Loire-Allier-Cher-Indre
Code : LCI_S_4438 **Date de mise à jour :** 28/06/2021
Auteur : SPC LCI



GÉOLOCALISATION

Coordonnées WGS84 : X: 2.24757010 / Y: 46.98832900
Coordonnées RGF93 (Lambert 93) X: 642814 / Y: 6654507.04
Coordonnées RGF93 (ETRS89) : X: 2.2475701 / Y: 46.988329
Code Hydro: K---0090 **Rive de référence:** Droite



2001 Altitude calculée de l'eau : **124.6 m**

Nature de l'inondation : **Débordement de cours d'eau** Nature du repère : **Témoignage oral**


Commentaires : Arrivée de l'eau au niveau de la terrasse.

GÉNÉRAL

Code : WEB_R_202106284324 **Date de mise à jour :** 28/06/2021
Auteur : SPC LCI

MARQUE

Maximum de l'inondation : Oui
Visibilité : Non **État du repère :** Disparu
Pérennité : Aucune



NIVELLEMENT D'ORIGINE - 01/10/2014

Méthode : Non renseigné
Organisme : CEREMA Normandie - Centre
Référence nivelée : Marque d'inondation
Système altimétrique : NGF IGN 1969 (système normal)
Altitude de la référence (en m) : 124.600 m
Altitude calculée de l'eau (en m) : 124.6 m