
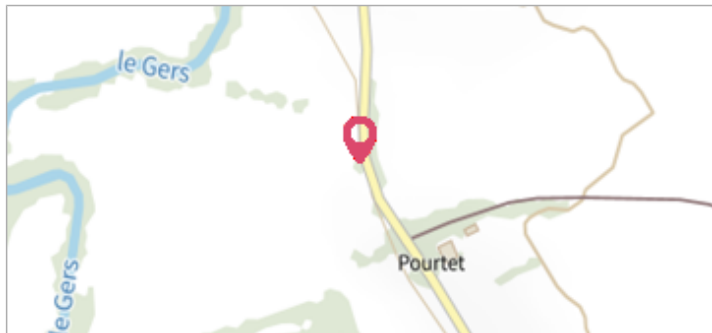


Commune : **FLEURANCE**Rivière : **Le Gers****Talus au bord de la D45****1**


Repère(s) sur le site

GÉNÉRAL**Unité de gestion :** Garonne-Tarn-Lot**Code :** GERS2020B_S_72**Date de mise à jour :** 22/06/2021**Auteur :** SPC GTL

Vue du site - Photo © AGERIN

GÉOLOCALISATION**Coordonnées WGS84 :** X: 0.66865601 / Y: 43.86367660**Coordonnées RGF93 (Lambert 93) :** X: 512591.77 / Y: 6309952.12**Coordonnées RGF93 (ETRS89) :** X: 0.668656 / Y: 43.8636766**Code Hydro:** O6--0250**Rive de référence:** Droite**29 Décembre 2020**Altitude calculée de l'eau : **88.76 m**Nature de l'inondation : **Débordement de cours d'eau**Nature du repère : **Limite au sol****Commentaires :** sol**GÉNÉRAL****Code :** GERS2020B_R_72_1**Date de mise à jour :****Auteur :** SPC GTL

22/06/2021



Vue du repère - Photo © AGERIN

MARQUE**Maximum de l'inondation :** Oui**Visibilité :** Non renseigné**État du repère :** Non renseigné**Pérennité :** Non renseigné**Repère calculé :** Non renseigné**PHEC :** Non renseigné**SOURCE DE REPÉRAGE : RELEVÉS DE LAISSES SUITE À LA CRUE DU GERS DU 29 DÉCEMBRE 2020 -****Type de repérage :** Campagne de terrain post-inondation**Organisme :** AGERIN**NIVELLEMENT INITIAL - 18/01/2021****Méthode :** GPS**Organisme :** AGERIN**Référence nivelée :** Autre type de référence**Description référence du repère :** Sol**Système altimétrique :** NGF IGN 1969 (système normal)**Altitude de la référence (en m) :** 88.760 m**Différence entre le niveau d'eau et la référence (en m) :** 0.000 m**Altitude calculée de l'eau (en m) :** 88.76 m