

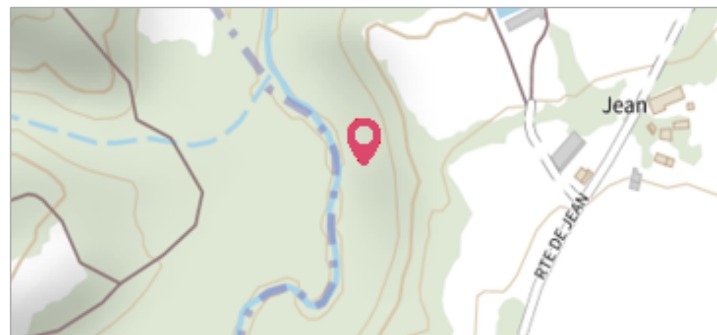
Commune : **CASTELNAU D'AUZAN LABARRERE** | Rivière : **La Gélise**

**Bordure plantation d'arbres #4**

**1** Repère(s) sur le site

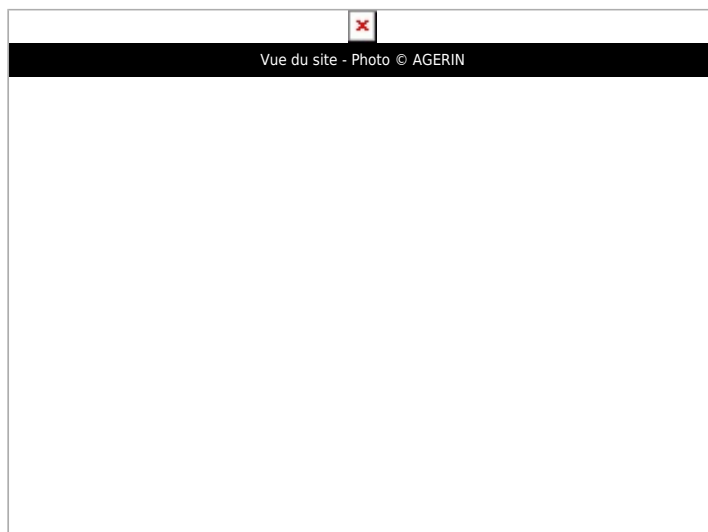
**GÉNÉRAL**

Unité de gestion : Garonne-Tarn-Lot  
 Code : GELISE2020\_S\_51      Date de mise à jour : 22/06/2021  
 Auteur : SPC GTL



**GÉOLOCALISATION**

Coordonnées WGS84 : X: 0.11946727 / Y: 43.99019290  
 Coordonnées RGF93 (Lambert 93) X: 468974.93 / Y: 6325457.79  
 Coordonnées RGF93 (ETRS89) : X: 0.1194673 / Y: 43.9901929  
 Code Hydro: O6--0330      Rive de référence: Droite



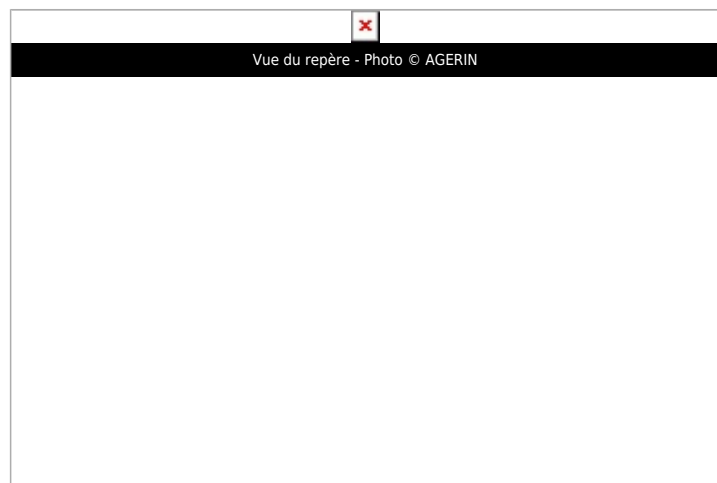
**29 décembre 2020**      Altitude calculée de l'eau : **81.092 m**

Nature de l'inondation : **Débordement de cours d'eau**      Nature du repère : **Limite au sol**

Commentaires : Sol - La laisse se situe au niveau de la perche du GPS

**GÉNÉRAL**

Code : GELISE2020\_R\_51\_1      Date de mise à jour : 05/07/2021  
 Auteur : SPC GTL



**MARQUE**

Maximum de l'inondation : Oui  
 Visibilité : Non renseigné      État du repère : Non renseigné  
 Pérennité : Non renseigné      Repère calculé : Non renseigné  
 PHEC : Non renseigné

**SOURCE DE REPÉRAGE : RELEVÉS DE LAISSES SUITE À LA CRUE DE LA GÉLISE DU 29 DÉCEMBRE 2020 -**

Type de repérage : Campagne de terrain post-inondation  
 Organisme(s) : AGERIN

**NIVELLEMENT INITIAL - 14/01/2021**

Méthode : GPS  
 Organisme : AGERIN  
 Référence nivelée : Autre type de référence  
 Description référence du repère : Sol  
 Système altimétrique : NGF IGN 1969 (système normal)  
 Altitude de la référence (en m) : 81.092 m  
 Différence entre le niveau d'eau et la référence (en m) : 0.000 m  
 Altitude calculée de l'eau (en m) : 81.092 m