

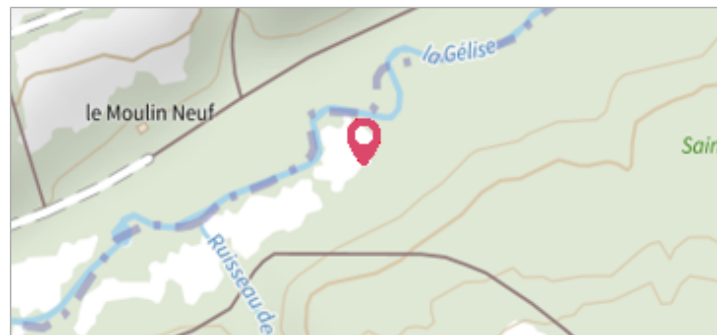
Commune : **CASTELNAU D'AUZAN LABARRERE** | Rivière : **La Gélise**

Champs

1 Repère(s) sur le site

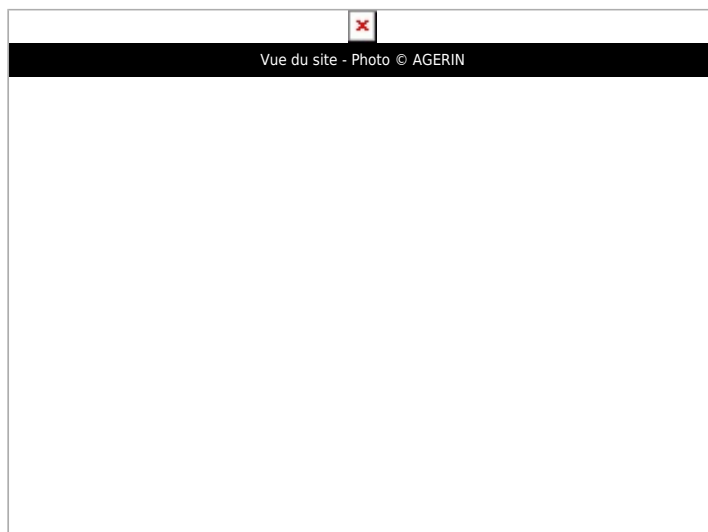
GÉNÉRAL

Unité de gestion : Garonne-Tarn-Lot
 Code : GELISE2020_S_45 Date de mise à jour : 22/06/2021
 Auteur : SPC GTL



GÉOLOCALISATION

Coordonnées WGS84 : X: 0.10946226 / Y: 43.98572110
 Coordonnées RGF93 (Lambert 93) X: 468154.68 / Y: 6324990.57
 Coordonnées RGF93 (ETRS89) : X: 0.1094623 / Y: 43.9857211
 Code Hydro: O6--0330 Rive de référence: Droite



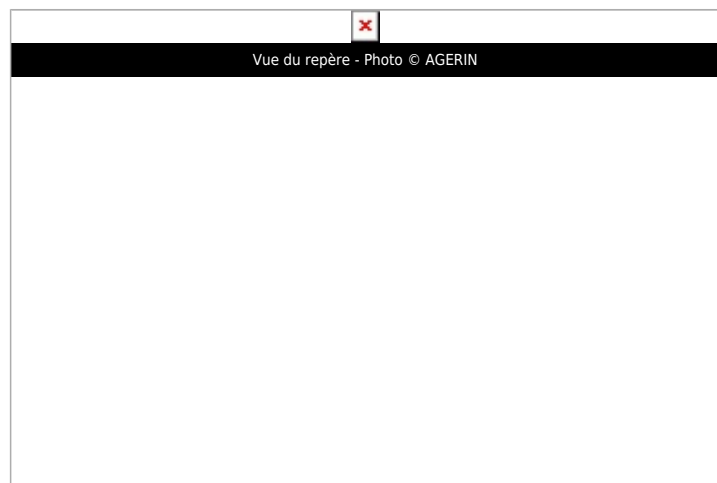
29 décembre 2020 Altitude calculée de l'eau : **82.681 m**

Nature de l'inondation : **Débordement de cours d'eau** Nature du repère : **Laisse d'inondation**

Commentaires : Arbre

GÉNÉRAL

Code : GELISE2020_R_45_1 Date de mise à jour : 13/07/2021
 Auteur : SPC GTL



MARQUE

Maximum de l'inondation : Oui
 Visibilité : Non renseigné État du repère : Non renseigné
 Pérennité : Non renseigné Repère calculé : Non renseigné
 PHEC : Non renseigné

SOURCE DE REPÉRAGE : RELEVÉS DE LAISSES SUITE À LA CRUE DE LA GÉLISE DU 29 DÉCEMBRE 2020 -

Type de repérage : Campagne de terrain post-inondation
 Organisme(s) : AGERIN

NIVELLEMENT INITIAL - 14/01/2021

Méthode : GPS
 Organisme : AGERIN
 Référence nivelée : Autre type de référence
 Description référence du repère : Sol
 Système altimétrique : NGF IGN 1969 (système normal)
 Altitude de la référence (en m) : 81.681 m
 Différence entre le niveau d'eau et la référence (en m) : 1.000 m
 Altitude calculée de l'eau (en m) : 82.681 m