
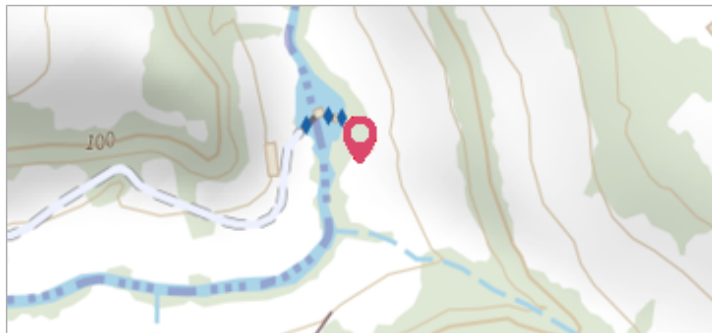


|   |  |                            |
|---|--|----------------------------|
|  | Commune : <b>SAINTE-MAURE-DE-PEYRIAC</b> | Rivière : <b>La Gélise</b> |
|   | <b>Champs #3</b>                         |                            |

**1** Repère(s) sur le site


#### GÉNÉRAL

Unité de gestion : Garonne-Tarn-Lot  
Code : GELISE2020\_S\_272 Date de mise à jour : 22/06/2021  
Auteur : SPC GTL



#### GÉOLOCALISATION

Coordonnées WGS84 : X: 0.13292055 / Y: 44.02103630  
Coordonnées RGF93 (Lambert 93) X: 470177.85 / Y: 6328843.33  
Coordonnées RGF93 (ETRS89) : X: 0.1329206 / Y: 44.0210363  
Code Hydro: O6--0330 Rive de référence: Droite

|   |  |  |
|---|--|--|
|  | <b>29 Décembre 2020</b>                                    | Altitude calculée de l'eau : <b>75.309 m</b> |
|   | Nature de l'inondation : <b>Débordement de cours d'eau</b> | Nature du repère : <b>Limite au sol</b>      |

Commentaires : Sol - La laisse se situe au niveau de la perche du GPS

#### GÉNÉRAL

Code : GELISE2020\_R\_272\_1 Date de mise à jour : 13/07/2021  
Auteur : SPC GTL



#### MARQUE

Maximum de l'inondation : Oui  
Visibilité : Non renseigné État du repère : Non renseigné  
Pérennité : Non renseigné Repère calculé : Non renseigné  
PHEC : Non renseigné

#### SOURCE DE REPÉRAGE : RELEVÉS DE LAISSES SUITE À LA CRUE DE LA GÉLISE DU 29 DÉCEMBRE 2020 -

Type de repérage : Campagne de terrain post-inondation  
Organisme : AGERIN

#### NIVELLEMENT INITIAL - 15/01/2021

Méthode : GPS  
Organisme : AGERIN  
Référence nivelée : Autre type de référence  
Description référence du repère : Sol  
Système altimétrique : NGF IGN 1969 (système normal)  
Altitude de la référence (en m) : 75.309 m  
Différence entre le niveau d'eau et la référence (en m) : 0.000 m  
Altitude calculée de l'eau (en m) : 75.309