
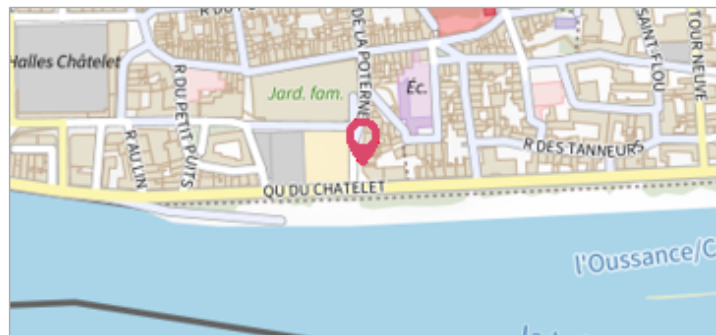



	Commune : ORLEANS	Rivière : La Loire
	Quai du Châtelet, n°36 - Repères EP Loire	
	Commentaires : Au croisement du 36 quai du Châtelet et de la rue de la Poterne, repères EP Loire fixés sur la façade d'un bâtiment résidentiel, à gauche d'une plaque expliquant l'histoire du port de Loire.	3 Repère(s) sur le site

GÉNÉRAL	
Unité de gestion : Loire-Allier-Cher-Indre	Date de mise à jour : 11/06/2021
Code : WEB_S_202106105230	Auteur : Wayfinder



Vue du site, au croisement entre quai du Châtelet et de la rue de la Poterne, en 2021

GÉOLOCALISATION	
Coordonnées WGS84 : X: 1.90939800 / Y: 47.89809100	Coordonnées RGF93 (Lambert 93) : X: 618509.54 / Y: 6755862.47
Coordonnées RGF93 (ETRS89) : X: 1.909398 / Y: 47.898091	Code Hydro: ----0000
Rive de référence: Droite	

	20 Octobre 1846	Nature de l'inondation : Débordement de cours d'eau
		Nature du repère : Repère normalisé (décret n°2005-233)

Commentaires : Repère EP Loire rectangulaire de la crue du 20 octobre 1846.	
--	--

GÉNÉRAL	
Code : WEB_R_202106105754	Date de mise à jour : 09/07/2021
Auteur : Wayfinder	



Photo rapprochée du repère (2021)

MARQUE	
Texte : Repère de crue - 20 octobre 1846 - Niveau atteint par les eaux - Loire	Maximum de l'inondation : Oui
Visibilité : Oui	État du repère : Bon
Pérennité : Longue	