

Commune : **ORLEANS** | Rivière : **La Loire**

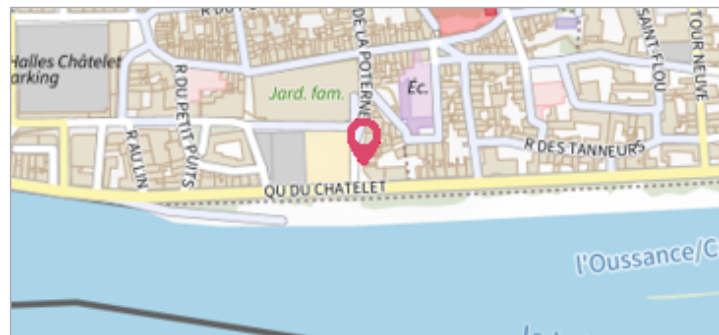
Quai du Châtelet, n°36 - Repères EP Loire

Commentaires : Au croisement du 36 quai du Châtelet et de la rue de la Poterne, repères EP Loire fixés sur la façade d'un bâtiment résidentiel, à gauche d'une plaque expliquant l'histoire du port de Loire.

3 Repère(s) sur le site

GÉNÉRAL

Unité de gestion : Loire-Allier-Cher-Indre
Code : WEB_S_202106105230 **Date de mise à jour :** 11/06/2021
Auteur : Wayfinder



GÉOLOCALISATION

Coordonnées WGS84 : X: 1.90939800 / Y: 47.89809100
Coordonnées RGF93 (Lambert 93) X: 618509.54 / Y: 6755862.47
Coordonnées RGF93 (ETRS89) : X: 1.909398 / Y: 47.898091
Code Hydro: ----0000 **Rive de référence:** Droite

2 juin 1856
 Nature de l'inondation : **Débordement de cours d'eau** Nature du repère : **Repère normalisé (décret n°2005-233)**

Commentaires : Repère rond PHEC EP Loire des crues du 2 juin 1856 et de septembre 1866.

GÉNÉRAL

Code : WEB_R_202106105529 **Date de mise à jour :** 09/07/2021
Auteur : Wayfinder

MARQUE

Texte : 2 juin 1856 - Septembre 1866 - Plus hautes eaux connues - Loire
Maximum de l'inondation : Oui
Visibilité : Oui **État du repère :** Bon
Pérennité : Longue



Vue du repère rond EP Loire en 2021

Commune : **ORLEANS** | Rivière : **La Loire**

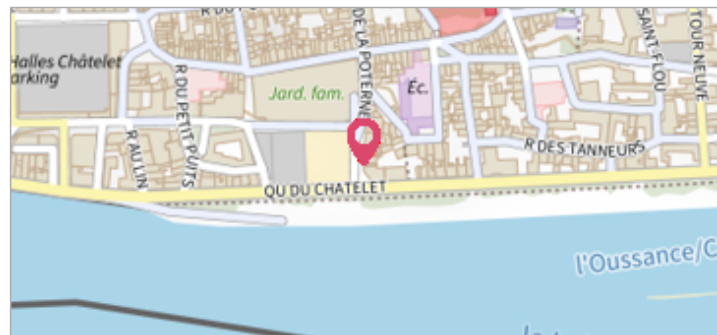
Quai du Châtelet, n°36 - Repères EP Loire

Commentaires : Au croisement du 36 quai du Châtelet et de la rue de la Poterne, repères EP Loire fixés sur la façade d'un bâtiment résidentiel, à gauche d'une plaque expliquant l'histoire du port de Loire.

3 Repère(s) sur le site

GÉNÉRAL

Unité de gestion : Loire-Allier-Cher-Indre
Code : WEB_S_202106105230 **Date de mise à jour** : 11/06/2021
Auteur : Wayfinder



GÉOLOCALISATION

Coordonnées WGS84 : X: 1.90939800 / Y: 47.89809100
Coordonnées RGF93 (Lambert 93) X: 618509.54 / Y: 6755862.47
Coordonnées RGF93 (ETRS89) : X: 1.909398 / Y: 47.898091
Code Hydro: ----0000 **Rive de référence**: Droite

Septembre 1866
 Nature de l'inondation : **Débordement de cours d'eau** Nature du repère : **Repère normalisé (décret n°2005-233)**

Commentaires : Repère rond PHEC EP Loire des crues du 2 juin 1856 et de septembre 1866.

GÉNÉRAL

Code : WEB_R_202106112852 **Date de mise à jour** : 09/07/2021
Auteur : SPC LCI

MARQUE

Texte : 2 juin 1856 - Septembre 1866 - Plus hautes eaux connues - Loire
Maximum de l'inondation : Oui
Visibilité : Oui **État du repère** : Bon
Pérennité : Longue



Commune : **ORLEANS** | Rivière : **La Loire**

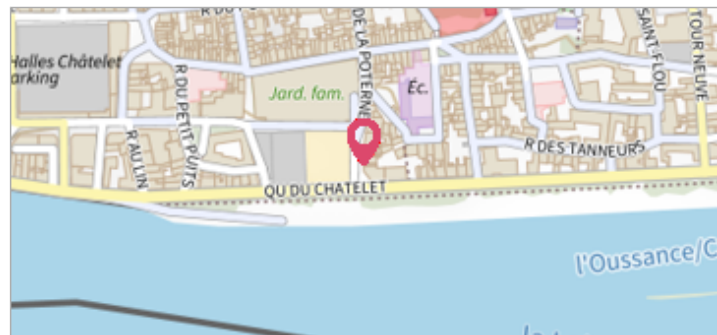
Quai du Châtelet, n°36 - Repères EP Loire

Commentaires : Au croisement du 36 quai du Châtelet et de la rue de la Poterne, repères EP Loire fixés sur la façade d'un bâtiment résidentiel, à gauche d'une plaque expliquant l'histoire du port de Loire.

3 Repère(s) sur le site

GÉNÉRAL

Unité de gestion : Loire-Allier-Cher-Indre
Code : WEB_S_202106105230 **Date de mise à jour** : 11/06/2021
Auteur : Wayfinder



GÉOLOCALISATION

Coordonnées WGS84 : X: 1.90939800 / Y: 47.89809100
Coordonnées RGF93 (Lambert 93) X: 618509.54 / Y: 6755862.47
Coordonnées RGF93 (ETRS89) : X: 1.909398 / Y: 47.898091
Code Hydro: ----0000 **Rive de référence**: Droite

20 octobre 1846
 Nature de l'inondation : **Débordement de cours d'eau** Nature du repère : **Repère normalisé (décret n°2005-233)**

Commentaires : Repère EP Loire rectangulaire de la crue du 20 octobre 1846.

GÉNÉRAL

Code : WEB_R_202106105754 **Date de mise à jour** : 09/07/2021
Auteur : Wayfinder

MARQUE

Texte : Repère de crue - 20 octobre 1846 - Niveau atteint par les eaux - Loire
Maximum de l'inondation : Oui
Visibilité : Oui **État du repère** : Bon
Pérennité : Longue

