


Commune : **THEZEY-SAINT-MARTIN** | Rivière : **La Seille**

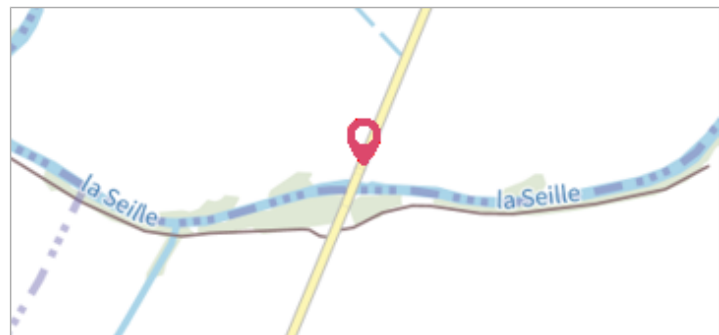
 **pont de la RD47 B**

Commentaires : Sur face interne culée de RD pont de la RD47 B

1 Repère(s) sur le site


GÉNÉRAL

Unité de gestion : Meuse-Moselle
Code : DREAL_S_SEI_111 **Date de mise à jour :** 28/05/2021
Auteur : SPC MM



GÉOLOCALISATION

Coordonnées WGS84 : X: 6.28998152 / Y: 48.89124540
Coordonnées RGF93 (Lambert 93) X: 941167.95 / Y: 6870717.62
Coordonnées RGF93 (ETRS89) : X: 6.2899815 / Y: 48.8912454
Code Hydro: A7--0100 **Rive de référence:** Droite

 **4 février 2020** Altitude calculée de l'eau : **187.54 m**

Nature de l'inondation : **Débordement de cours d'eau** Nature du repère : **Laisse d'inondation**

Commentaires : dépôt relativement continu - (-0,35m sous arase béton.)

GÉNÉRAL

Code : DREAL_R_SEI_111_1 **Date de mise à jour :** 30/05/2021
Auteur : SPC MM



MARQUE

Maximum de l'inondation : Non renseigné
Visibilité : Non renseigné **État du repère :** Non renseigné
Pérennité : Non renseigné **Repère calculé :** Non renseigné
PHEC : Non renseigné

SOURCE DE REPÉRAGE : RELEVÉ DE LAISSES SUITE À LA CRUE DE LA SEILLE DU 4 FÉVRIER 2020 -

Type de repérage : Campagne de terrain post-inondation
Organisme(s) : DREAL Grand Est

NIVELLEMENT INITIAL - 07/10/2020

Méthode : Autre
Organisme : DREAL Grand Est
Commentaires sur le nivellement : Nivellement indirect. Rattachement GPS Teria
Référence nivelée : Marque d'inondation
Système altimétrique : NGF IGN 1969 (système normal)
Altitude de la référence (en m) : 187.540 m
Altitude calculée de l'eau (en m) : 187.54 m