


Commune : **FLEURY** | Rivière : **La Seille**


 **pont de la RD66 #2**

Commentaires : Pont de la RD66 - mur de retour RD amont culée du pont

1 Repère(s) sur le site


GÉNÉRAL

Unité de gestion : Meuse-Moselle
Code : DREAL_S_SEI_092 **Date de mise à jour :** 28/05/2021
Auteur : SPC MM



GÉOLOCALISATION

Coordonnées WGS84 : X: 6.17515980 / Y: 49.03214580
Coordonnées RGF93 (Lambert 93) : X: 932125.82 / Y: 6886029.32
Coordonnées RGF93 (ETRS89) : X: 6.1751598 / Y: 49.0321458
Code Hydro: A7--0100 **Rive de référence:** Droite

 **4 février 2020** Altitude calculée de l'eau : **172.76 m**

Nature de l'inondation : **Débordement de cours d'eau** Nature du repère : **Laisse d'inondation**

Commentaires : dépôt bien visible (-1,07m de base de tablier)

GÉNÉRAL

Code : DREAL_R_SEI_092_1 **Date de mise à jour :** 30/05/2021
Auteur : SPC MM

MARQUE

Maximum de l'inondation : Non renseigné
Visibilité : Non renseigné **État du repère :** Non renseigné
Pérennité : Non renseigné **Repère calculé :** Non renseigné
PHEC : Non renseigné



SOURCE DE REPÉRAGE : RELEVÉ DE LAISSES SUITE À LA CRUE DE LA SEILLE DU 4 FÉVRIER 2020 -

Type de repérage : Campagne de terrain post-inondation
Organisme(s) : DREAL Grand Est

NIVELLEMENT INITIAL - 09/10/2020

Méthode : Autre
Organisme : DREAL Grand Est
Commentaires sur le nivellement : Nivellement indirect. Rattachement GPS Teria
Référence nivelée : Marque d'inondation
Système altimétrique : NGF IGN 1969 (système normal)
Altitude de la référence (en m) : 172.760 m
Altitude calculée de l'eau (en m) : 172.76