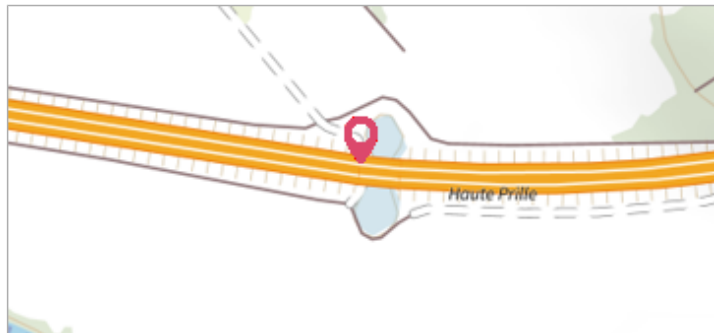
	Commune : MARLY	Rivière : La Seille
Lieu-dit Haute Prille #2		
Commentaires : Lieu-dit Haute Prille. Au 1er Pont ouvrage de décharge de la N.431, qui est le plus éloigné de La Seille. Sur la culée Rive Gauche, sous le pont, à environ à l'axe de la culée.		1 Repère(s) sur le site


GÉNÉRAL	
Unité de gestion : Meuse-Moselle	
Code : DREAL_S_SEI_078	Date de mise à jour : 28/05/2021
Auteur : SPC MM	




GÉOLOCALISATION	
Coordonnées WGS84 : X: 6.15949458 / Y: 49.05095890	
Coordonnées RGF93 (Lambert 93) : X: 930897.5 / Y: 6888073.99	
Coordonnées RGF93 (ETRS89) : X: 6.1594946 / Y: 49.0509589	
Code Hydro: A7--0100	Rive de référence: Gauche



Vue du site

	4 Février 2020	
	Nature de l'inondation : Débordement de cours d'eau	Nature du repère : Laisse d'inondation
Commentaires : Trace laisse crue = Trait marqué à la peinture jaune 02/20. (Précision = Très bonne).		

GÉNÉRAL	
Code : DREAL_R_SEI_078_1	Date de mise à jour :
Auteur : SPC MM	31/05/2021



Vue du repère

MARQUE	
Maximum de l'inondation : Non renseigné	
Visibilité : Non renseigné	État du repère : Non renseigné
Pérennité : Non renseigné	Repère calculé : Non renseigné
PHEC : Non renseigné	

SOURCE DE REPÉRAGE : RELEVÉ DE LAISSES SUITE À LA CRUE DE LA SEILLE DU 4 FÉVRIER 2020 -	
Type de repérage : Campagne de terrain post-inondation	
Organisme : DREAL Grand Est	