

Commune : **METZ** | Rivière : **La Seille**

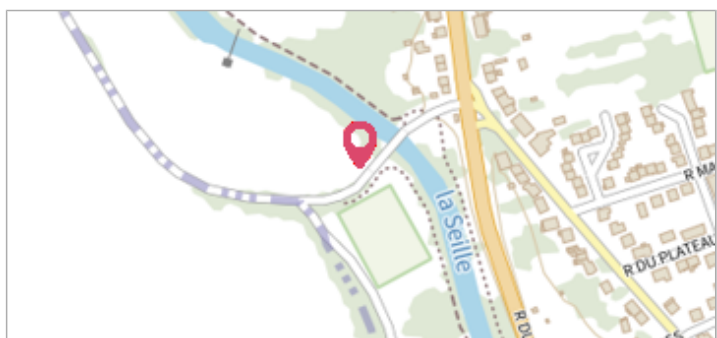
Rue du Moulin #2

Commentaires : Magny. Rue du Moulin = D.913. Au Vieux Pont. Sur la 2ème voute Rive Gauche, en aval et du côté du pied de voute

2 Repère(s) sur le site

GÉNÉRAL

Unité de gestion : Meuse-Moselle
Code : DREAL_S_SEI_050 **Date de mise à jour :** 28/05/2021
Auteur : SPC MM



GÉOLOCALISATION

Coordonnées WGS84 : X: 6.18171119 / Y: 49.08253720
Coordonnées RGF93 (Lambert 93) X: 932378.75 / Y: 6891648.37
Coordonnées RGF93 (ETRS89) : X: 6.1817112 / Y: 49.0825372
Code Hydro: A7--0100 **Rive de référence:** Gauche

4 février 2020

Nature de l'inondation : **Débordement de cours d'eau** Nature du repère : **Laisse d'inondation**

Commentaires : Trace laisse crue = Trait marqué à la peinture jaune 02/20. (Précision = Très bonne).

GÉNÉRAL

Code : DREAL_R_SEI_050_1 **Date de mise à jour :** 28/05/2021
Auteur : SPC MM




MARQUE

Maximum de l'inondation : Non renseigné
Visibilité : Non renseigné **État du repère :** Non renseigné
Pérennité : Non renseigné **Repère calculé :** Non renseigné
PHEC : Non renseigné

SOURCE DE REPÉRAGE : RELEVÉ DE LAISSES SUITE À LA CRUE DE LA SEILLE DU 4 FÉVRIER 2020 -

Type de repérage : Campagne de terrain post-inondation
Organisme(s) : DREAL Grand Est

	Commune : METZ	Rivière : La Seille
<h2>Rue du Moulin #2</h2>		

Commentaires : Magny. Rue du Moulin = D.913. Au Vieux Pont. Sur la 2ème voute Rive Gauche, en aval et du côté du pied de voute	2	Repère(s) sur le site
---	---	-----------------------

GÉNÉRAL


Unité de gestion : Meuse-Moselle
Code : DREAL_S_SEI_050 **Date de mise à jour :** 28/05/2021
Auteur : SPC MM



Vue du site


GÉOLOCALISATION

Coordonnées WGS84 : X: 6.18171119 / Y: 49.08253720
Coordonnées RGF93 (Lambert 93) X: 932378.75 / Y: 6891648.37
Coordonnées RGF93 (ETRS89) : X: 6.1817112 / Y: 49.0825372
Code Hydro: A7-0100 **Rive de référence:** Gauche

	1981	Altitude calculée de l'eau : 169.56 m
Nature de l'inondation : Débordement de cours d'eau		Nature du repère : Non renseigné

GÉNÉRAL

Code : DREAL_R_SEI_050_2 **Date de mise à jour :** 03/06/2021
Auteur : SPC MM



MARQUE

Maximum de l'inondation : Non renseigné
Visibilité : Non renseigné **État du repère :** Non renseigné
Pérennité : Non renseigné **Repère calculé :** Non renseigné
PHEC : Non renseigné

SOURCE DE REPÉRAGE : RELEVÉ DE LAISSES SUITE À LA CRUE DE LA SEILLE DU 4 FÉVRIER 2020 -

Type de repérage : Campagne de terrain post-inondation
Organisme(s) : DREAL Grand Est

NIVELLEMENT INITIAL

Méthode : Autre
Organisme : DREAL Grand Est
Commentaires sur le nivellement : Nivellement indirect + détermination X,Y. Rattachement GPS Teria - Point supplémentaire (crue 1981)
Référence nivelée : Marque d'inondation
Système altimétrique : NGF IGN 1969 (système normal)
Altitude de la référence (en m) : 169.560 m
Altitude calculée de l'eau (en m) : 169.56