
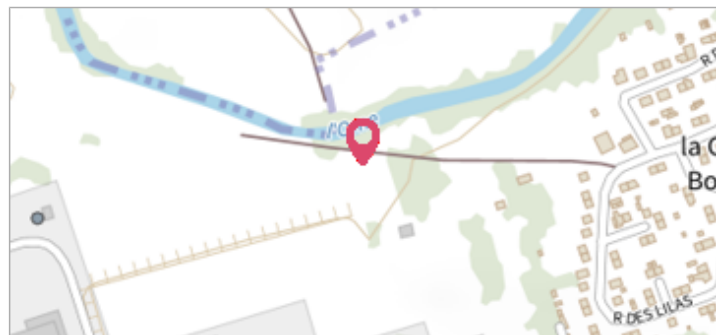


| | | |
|--|--------------------------------------|--------------------------|
|  | Commune : CONFLANS-EN-JARNISY | Rivière : L' Orne |
| Rive droite de l'Orne #4 | | |
| Commentaires : Rive droite de l'Orne - sur poteau (traverse chemin de fer) de clôture parallèle à l'Orne. | 1 | |
| | Repère(s) sur le site | |


| |
|---|
| GÉNÉRAL |
| Unité de gestion : Meuse-Moselle |
| Code : DREAL_S_ORN_075b |
| Date de mise à jour : 28/05/2021 |
| Auteur : SPC MM |



| |
|---|
| GÉOLOCALISATION |
| Coordonnées WGS84 : X: 5.84250772 / Y: 49.16765050 |
| Coordonnées RGF93 (Lambert 93) X: 907275.4 / Y: 6900163.75 |
| Coordonnées RGF93 (ETRS89) : X: 5.8425077 / Y: 49.1676505 |
| Code Hydro : A8--0100 Rive de référence : Droite |



Vue du site

| | | |
|---|--|---|
|  | 4 Février 2020 | Altitude calculée de l'eau : 188.65 m |
| | Nature de l'inondation : Débordement de cours d'eau | Nature du repère : Laisse d'inondation |
| Commentaires : repère placé à -1,12m par rapport au haut du poteau | | |

| |
|----------------------------------|
| GÉNÉRAL |
| Code : DREAL_R_ORN_075b_1 |
| Date de mise à jour : |
| Auteur : SPC MM |
| 20/06/2021 |



Vue du repère

| |
|--|
| MARQUE |
| Maximum de l'inondation : Non renseigné |
| Visibilité : Non renseigné |
| État du repère : Non renseigné |
| Pérennité : Non renseigné |
| Repère calculé : Non renseigné |
| PHEC : Non renseigné |

SOURCE DE REPÉRAGE : RELEVÉ DE LAISSES SUITE À LA CRUE DE L'ORNE DU 4 FÉVRIER 2020 -

Type de repérage : Campagne de terrain post-inondation
Organisme : DREAL Grand Est

NIVELLEMENT INITIAL - 16/09/2020

Méthode : Autre
Organisme : DREAL Grand Est
Commentaires sur le nivellement : Nivellement indirect.
 Rattachement GPS Teria. laisse nette mais marque stylo peu marquée.
 Trait marqué à la peinture jaune 02/20
Référence nivelée : Marque d'inondation
Système altimétrique : NGF IGN 1969 (système normal)
Altitude de la référence (en m) : 188.650 m
Altitude calculée de l'eau (en m) : 188.65 m