


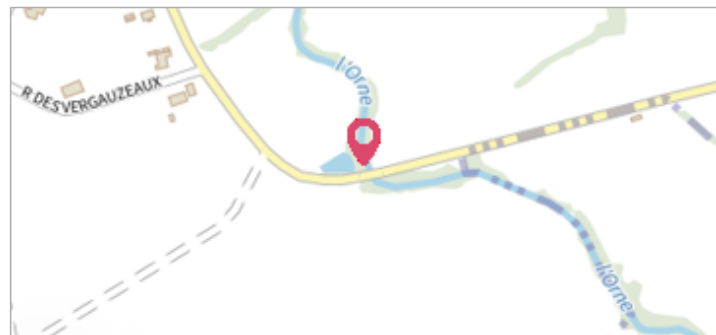
| | | |
|--|--------------------------------|--------------------------------|
|  | Commune : FOAMEIX-ORNEL | Rivière : L' Orne |
| | Pont de la D.197a #2 | |
| Commentaires : Pont de la D.197a, sur l'Orne. sur l'angle amont de la culée Rive Droite et face à la rivière. | | 1 Repère(s) sur le site |

GÉNÉRAL

Unité de gestion : Meuse-Moselle

Code : DREAL_S_ORN_114 Date de mise à jour : 28/05/2021

Auteur : SPC MM



GÉOLOCALISATION


Coordonnées WGS84 : X: 5.61347326 / Y: 49.22876480

Coordonnées RGF93 (Lambert 93) X: 890355.64 / Y: 6906380.85

Coordonnées RGF93 (ETRS89) : X: 5.6134733 / Y: 49.2287648

Code Hydro: A8--0100 Rive de référence: Droite



| | | |
|--|---|---|
|  | 4 Février 2020 Nature de l'inondation : Débordement de cours d'eau | Nature du repère : Laisse d'inondation |
| | Commentaires : Trace sur l'angle amont de la culée Rive Droite et face à la rivière. Trace à +58 cm depuis le béton au niveau de l'arrase des palplanches métalliques. | |

GÉNÉRAL

Code : DREAL_R_ORN_114_1 Date de mise à jour : 28/05/2021

Auteur : SPC MM



MARQUE

Maximum de l'inondation : Non renseigné

Visibilité : Non renseigné État du repère : Non renseigné

Pérennité : Non renseigné Repère calculé : Non renseigné

PHEC : Non renseigné

SOURCE DE REPÉRAGE : RELEVÉ DE LAISSES SUITE À LA CRUE DE L'ORNE DU 4 FÉVRIER 2020 -

Type de repérage : Campagne de terrain post-inondation

Organisme : DREAL Grand Est