


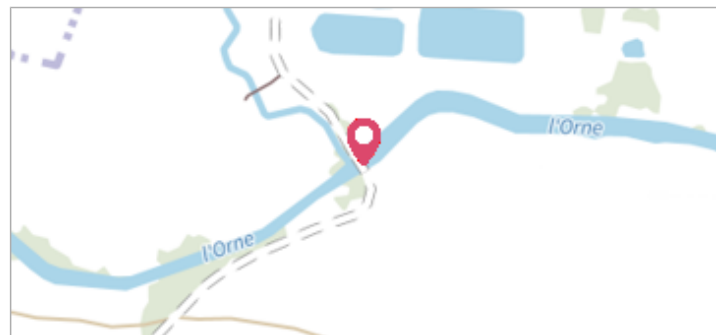
| | | |
|---|-------------------------------|--------------------------|
|  | Commune : BUZY-DARMONT | Rivière : L' Orne |
| | Pont chemin rural #2 | |

Commentaires : Pont chemin rural - sur mur de retour de culée rive droite en amont.

1 Repère(s) sur le site

GÉNÉRAL


Unité de gestion : Meuse-Moselle
Code : DREAL_S_ORN_094a **Date de mise à jour :** 28/05/2021
Auteur : SPC MM



GÉOLOCALISATION

Coordonnées WGS84 : X: 5.69291844 / Y: 49.17016500
Coordonnées RGF93 (Lambert 93) : X: 896362.17 / Y: 6900060.93
Coordonnées RGF93 (ETRS89) : X: 5.6929184 / Y: 49.170165
Code Hydro: A8--0100 **Rive de référence:** Droite



| | | |
|--|---|---|
|  | 4 Février 2020 Nature de l'inondation : Débordement de cours d'eau | Altitude calculée de l'eau : 194.29 m Nature du repère : Laisse d'inondation |
| | Commentaires : repère à -0,48 m en dessous du couronnement | |

GÉNÉRAL

Code : DREAL_R_ORN_094a_1 **Date de mise à jour :** 28/06/2021
Auteur : SPC MM



MARQUE

Maximum de l'inondation : Non renseigné
Visibilité : Non renseigné **État du repère :** Non renseigné
Pérennité : Non renseigné **Repère calculé :** Non renseigné
PHEC : Non renseigné

SOURCE DE REPÉRAGE : RELEVÉ DE LAISSES SUITE À LA CRUE DE L'ORNE DU 4 FÉVRIER 2020 -

Type de repérage : Campagne de terrain post-inondation
Organisme : DREAL Grand Est

NIVELLEMENT INITIAL - 15/09/2020

Méthode : Autre
Organisme : DREAL Grand Est
Commentaires sur le nivellement : Nivellement indirect. Rattachement GPS Teria. tablier bas (possible mise en charge récente). Dépôt de flottants net = Trait marqué à la peinture jaune 02/20. (Précision = Très bonne).
Référence nivelée : Marque d'inondation
Système altimétrique : NGF IGN 1969 (système normal)
Altitude de la référence (en m) : 194.290 m
Altitude calculée de l'eau (en m) : 194.29