


Commune : **MONT-SAXONNEX**

Rivière : **Le Bronze**

Pont sur le Bronze, route de Brison

2 Repère(s) sur le site

GÉNÉRAL

Unité de gestion : Alpes du Nord

Code : SM3A_S_120 Date de mise à jour : 24/03/2025

Auteur : SM3A



Photo Site repère de crue - Mont-Saxonnex


GÉOLOCALISATION

Coordonnées WGS84 : X: 6.47791233 / Y: 46.04959470

Coordonnées RGF93 (Lambert 93) X: 968836.37 / Y: 6555902.79

Coordonnées RGF93 (ETRS89) : X: 6.4779123 / Y: 46.0495947

Code Hydro: V0200500 Rive de référence: Gauche


Juillet 1987

Nature de l'inondation : **Débordement de cours d'eau**

Nature du repère : **Repère normalisé (décret n°2005-233)**

GÉNÉRAL

Code : SM3A_R_141 Date de mise à jour : 01/06/2021

Auteur : SM3A



repère de crue, Bronze juillet 1987

MARQUE

Texte : Plus Hautes Eaux Connues

Maximum de l'inondation : Oui

Visibilité : Oui État du repère : Bon

Pérennité : Longue Repère calculé : Non renseigné

PHEC : Oui

	Commune : MONT-SAXONNEX	Rivière : Le Bronze
Pont sur le Bronze, route de Brison		
		2 Repère(s) sur le site

GÉNÉRAL

Unité de gestion : Alpes du Nord

Code : SM3A_S_120

Date de mise à jour : 24/03/2025

Auteur : SM3A




Photo Site repère de crue - Mont-Saxonnex

GÉOLOCALISATION


Coordonnées WGS84 : X: 6.47791233 / Y: 46.04959470

Coordonnées RGF93 (Lambert 93) X: 968836.37 / Y: 6555902.79

Coordonnées RGF93 (ETRS89) : X: 6.4779123 / Y: 46.0495947

Code Hydro: V0200500

Rive de référence: Gauche

	Février 1990	Nature de l'inondation : Débordement de cours d'eau	Nature du repère : Repère normalisé (décret n°2005-233)
---	---------------------	--	--

GÉNÉRAL

Code : SM3A_R_142

Date de mise à jour :

Auteur : SM3A

01/06/2021

MARQUE

Visibilité : Oui

État du repère : Bon

Pérennité : Longue



Repère de crue, Le Bronze, février 1990, Mont-Saxonnex