	Commune : ORLEANS	Rivière : La Loire
Rue Saint-Marceau, n°39		
Commentaires : Façade côté rue, juste à droite de l'entrée de la cour du 39 rue St-Marceau.	1	
Repère(s) sur le site		

GÉNÉRAL

Unité de gestion : Loire-Allier-Cher-Indre

Code : WEB_S_202105113710

Date de mise à jour : 20/05/2021

Auteur : Wayfinder


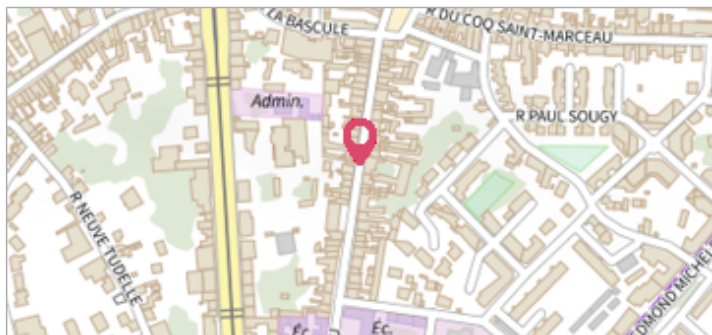


Photo de l'entrée du bâtiment où est situé le repère de 1846, en 2021

GÉOLOCALISATION


Coordonnées WGS84 : X: 1.90641940 / Y: 47.89299300

Coordonnées RGF93 (Lambert 93) X: 618279.15 / Y: 6755299.14

Coordonnées RGF93 (ETRS89) : X: 1.9064194 / Y: 47.892993

Code Hydro : ----0000

Rive de référence: Gauche

	28 Octobre 1846	Nature du repère : Marque peinture ou encre
Nature de l'inondation : Débordement de cours d'eau		

Commentaires : Repère de la crue du 20 octobre 1846, peint en rouge au bas du mur, à droite de l'entrée du bâtiment.

GÉNÉRAL

Code : WEB_R_202105110308

Date de mise à jour :

Auteur : Wayfinder

20/05/2021

MARQUE

Texte : CRUE DU 28.10.1846

Maximum de l'inondation : Oui

Visibilité : Oui

État du repère : Bon

Pérennité : Longue



Photo du repère en 2021