

Commune : **LA MARCHÉ**Rivière : **La Loire****6 Chemin des Saules, Lieu-dit Munot**

**Commentaires :** Ces repères de crue se trouvent sur le chemin des Saules au lieu dit "Munot" sur le domaine au numéro N°6. Plus précisément, ils sont situés sur le poteau gauche du portail d'entrée de la propriété.

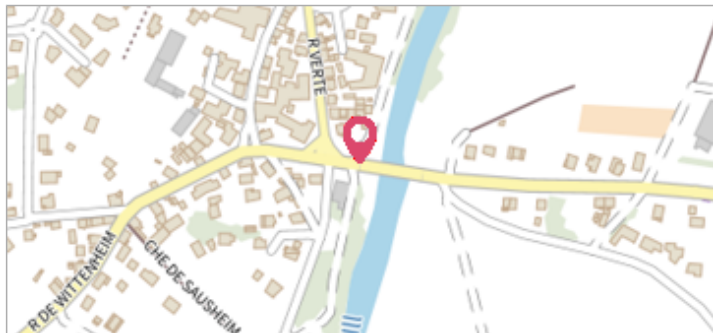
**3** Repère(s) sur le site

**GÉNÉRAL**

**Unité de gestion :** Loire-Allier-Cher-Indre

**Code :** WEB\_S\_202105074826 **Date de mise à jour :** 05/01/2023

**Auteur :** SPC LCI



Vue du site

**GÉOLOCALISATION**

**Coordonnées WGS84 :** X: 3.02825876 / Y: 47.15363500

**Coordonnées RGF93 (Lambert 93) :** X: 702141.18 / Y: 6672595.81

**Coordonnées RGF93 (ETRS89) :** X: 3.0282588 / Y: 47.153635

**Code Hydro:** ----0000 **Rive de référence:** Droite

**1er juin 1856**

Nature de l'inondation : **Débordement de cours d'eau**

Altitude calculée de l'eau : **162.391 m**

Nature du repère : **Marque gravée**

**Commentaires :** Ce repère de crue est une marque gravée. Elle est située à 1.195 m du sol sur le poteau de gauche du portail d'entrée.

**GÉNÉRAL**

**Code :** WEB\_R\_202105075648

**Date de mise à jour :**

**Auteur :** SPC LCI

05/01/2023

**MARQUE**

**Texte :** 1856

**Maximum de l'inondation :** Oui

**Visibilité :** Oui

**État du repère :** Bon

**Pérennité :** Longue

**Repère calculé :** Non

**PHEC :** Non

**SOURCE DE REPÉRAGE :** SPC LACI, CAMPAGNE DE RECENSEMENT 2022 -

**Type de repérage :** Campagne de terrain post-inondation

**Organisme(s) :** SPC Loire-Allier-Cher-Indre

**NIVELLEMENT GPS - 01/08/2022**

**Méthode :** GPS

**Organisme :** SPC Loire-Allier-Cher-Indre

**Référence nivelée :** Autre type de référence

**Description référence du repère :** Sol

**Système altimétrique :** NGF IGN 1969 (système normal)

**Altitude de la référence (en m) :** 161.196 m

**Différence entre le niveau d'eau et la référence (en m) :** 1.195 m

**Altitude calculée de l'eau (en m) :** 162.391



Vue du repère en 2021

Commune : **LA MARCHÉ**Rivière : **La Loire****6 Chemin des Saules, Lieu-dit Munot**

**Commentaires :** Ces repères de crue se trouvent sur le chemin des Saules au lieu dit "Munot" sur le domaine au numéro N°6. Plus précisément, ils sont situés sur le poteau gauche du portail d'entrée de la propriété.

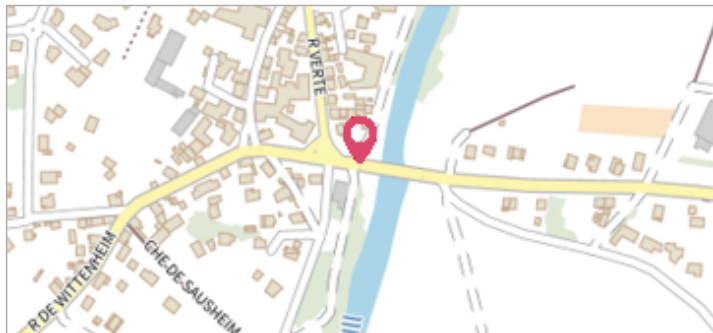
**3** Repère(s) sur le site

**GÉNÉRAL**

**Unité de gestion :** Loire-Allier-Cher-Indre

**Code :** WEB\_S\_202105074826 **Date de mise à jour :** 05/01/2023

**Auteur :** SPC LCI



Vue du site

**GÉOLOCALISATION**

**Coordonnées WGS84 :** X: 3.02825876 / Y: 47.15363500

**Coordonnées RGF93 (Lambert 93) :** X: 702141.18 / Y: 6672595.81

**Coordonnées RGF93 (ETRS89) :** X: 3.0282588 / Y: 47.153635

**Code Hydro :** ----0000 **Rive de référence :** Droite

**19 octobre 1846**

Nature de l'inondation : **Débordement de cours d'eau**

Altitude calculée de l'eau : **162.431 m**

Nature du repère : **Marque gravée**

**Commentaires :** Ce repère de crue est une marque gravée. Elle est située à 1.235 m du sol sur le poteau de gauche du portail d'entrée.

**GÉNÉRAL**

**Code :** WEB\_R\_202105075021

**Date de mise à jour :**

**Auteur :** SPC LCI

05/01/2023

**MARQUE**

**Texte :** 1846

**Maximum de l'inondation :** Oui

**Visibilité :** Oui

**État du repère :** Bon

**Pérennité :** Longue

**Repère calculé :** Non

**PHEC :** Non

**SOURCE DE REPÉRAGE :** SPC LACI, CAMPAGNE DE RECENSEMENT 2022 -

**Type de repérage :** Campagne de terrain post-inondation

**Organisme(s) :** SPC Loire-Allier-Cher-Indre

**NIVELLEMENT GPS - 01/08/2022**

**Méthode :** GPS

**Organisme :** SPC Loire-Allier-Cher-Indre

**Référence nivelée :** Autre type de référence

**Description référence du repère :** Sol

**Système altimétrique :** NGF IGN 1969 (système normal)

**Altitude de la référence (en m) :** 161.196 m

**Différence entre le niveau d'eau et la référence (en m) :** 1.235 m

**Altitude calculée de l'eau (en m) :** 162.431



Vue du repère en 2021

Commune : **LA MARCHÉ**Rivière : **La Loire****6 Chemin des Saules, Lieu-dit Munot**

**Commentaires :** Ces repères de crue se trouvent sur le chemin des Saules au lieu dit "Munot" sur le domaine au numéro N°6. Plus précisément, ils sont situés sur le poteau gauche du portail d'entrée de la propriété.

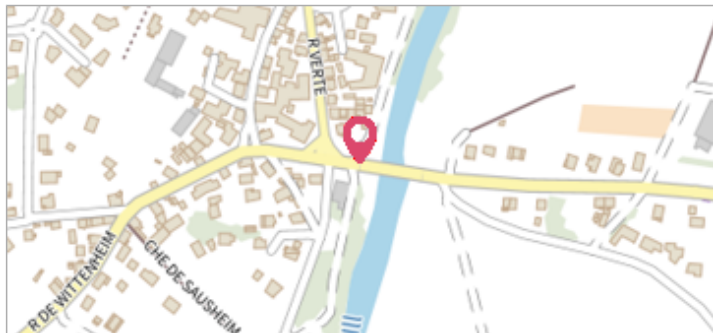
**3** Repère(s) sur le site

**GÉNÉRAL**

**Unité de gestion :** Loire-Allier-Cher-Indre

**Code :** WEB\_S\_202105074826 **Date de mise à jour :** 05/01/2023

**Auteur :** SPC LCI



Vue du site

**GÉOLOCALISATION**

**Coordonnées WGS84 :** X: 3.02825876 / Y: 47.15363500

**Coordonnées RGF93 (Lambert 93) :** X: 702141.18 / Y: 6672595.81

**Coordonnées RGF93 (ETRS89) :** X: 3.0282588 / Y: 47.153635

**Code Hydro :** ----0000 **Rive de référence :** Droite

**27 septembre 1866**

Nature de l'inondation : **Débordement de cours d'eau**

Altitude calculée de l'eau : **162.291 m**

Nature du repère : **Marque gravée**

**Commentaires :** Ce repère de crue est une marque gravée. Elle est située à 1.095 m du sol sur le poteau de gauche du portail d'entrée.

**GÉNÉRAL**

**Code :** WEB\_R\_202105075733

**Date de mise à jour :**

**Auteur :** SPC LCI

05/01/2023

**MARQUE**

**Texte :** 1866

**Maximum de l'inondation :** Oui

**Visibilité :** Oui

**État du repère :** Bon

**Pérennité :** Longue

**Repère calculé :** Non

**PHEC :** Non

**SOURCE DE REPÉRAGE :** SPC LACI, CAMPAGNE DE RECENSEMENT 2022 -

**Type de repérage :** Campagne de terrain post-inondation

**Organisme(s) :** SPC Loire-Allier-Cher-Indre

**NIVELLEMENT GPS - 01/08/2022**

**Méthode :** GPS

**Organisme :** SPC Loire-Allier-Cher-Indre

**Référence nivelée :** Autre type de référence

**Description référence du repère :** Sol

**Système altimétrique :** NGF IGN 1969 (système normal)

**Altitude de la référence (en m) :** 161.196 m

**Différence entre le niveau d'eau et la référence (en m) :** 1.095 m

**Altitude calculée de l'eau (en m) :** 162.291



Vue du repère en 2021