



Commune : **BORAN-SUR-OISE**

## chemin de halage, aval du pont de Précý-sur-Oise

**3** Repère(s) sur le site

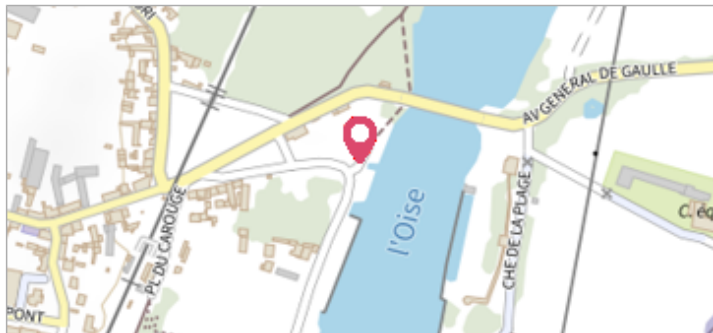
### GÉNÉRAL

**Unité de gestion :** Bassins du Nord

**Code :** WEB\_S\_202105052658

**Date de mise à jour :** 04/05/2022

**Auteur :** E. Baradel - EntenteOA



### GÉOLOCALISATION

**Coordonnées WGS84 :** X: 2.36531710 / Y: 49.16786400

**Coordonnées RGF93 (Lambert 93) :** X: 653709.67 / Y: 6896642.36

**Coordonnées RGF93 (ETRS89) :** X: 2.3653171 / Y: 49.167864



## Décembre 1993

Nature de l'inondation : **Débordement de cours d'eau**

Altitude calculée de l'eau : **27.8 m**

Nature du repère : **Repère normalisé (décret n°2005-233)**

### GÉNÉRAL

**Code :** WEB\_R\_202105052949

**Date de mise à jour :** 12/08/2021

**Auteur :** E. Baradel - EntenteOA

### MARQUE

**Texte :** Décembre 1993

**Maximum de l'inondation :** Oui

**Visibilité :** Oui

**État du repère :** Bon

**Pérennité :** Longue

### REPÈRE DE CRUE 1993 - 14/03/2014

**Méthode :** GPS

**Référence nivelée :** Marque d'inondation

**Description référence du repère :** Hauteur d'eau 1.51 m

**Système altimétrique :** NGF IGN 1969 (système normal)

**Altitude de la référence (en m) :** 27.800 m

**Différence entre le niveau d'eau et la référence (en m) :** 0.000 m

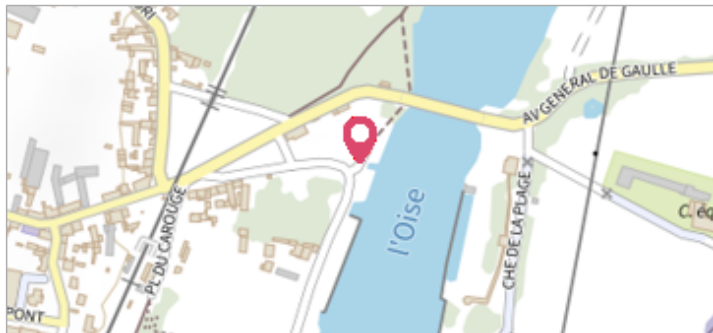
**Altitude calculée de l'eau (en m) :** 27.8

Commune : **BORAN-SUR-OISE** | **chemin de halage, aval du pont de Précý-sur-Oise**

**3** Repère(s) sur le site


**GÉNÉRAL**

**Unité de gestion :** Bassins du Nord  
**Code :** WEB\_S\_202105052658 **Date de mise à jour :** 04/05/2022  
**Auteur :** E. Baradel - EntenteOA



**GÉOLOCALISATION**

**Coordonnées WGS84 :** X: 2.36531710 / Y: 49.16786400  
**Coordonnées RGF93 (Lambert 93)** X: 653709.67 / Y: 6896642.36  
**Coordonnées RGF93 (ETRS89)** : X: 2.3653171 / Y: 49.167864



**Février 1995** | Altitude calculée de l'eau : **27.9 m**  
 Nature de l'inondation : **Débordement de cours d'eau** | Nature du repère : **Repère normalisé (décret n°2005-233)**

**GÉNÉRAL**

**Code :** WEB\_R\_202105053528 **Date de mise à jour :** 12/08/2021  
**Auteur :** E. Baradel - EntenteOA

**MARQUE**

**Texte :** Février 1995  
**Maximum de l'inondation :** Oui  
**Visibilité :** Oui **État du repère :** Bon  
**Pérennité :** Longue

**REPÈRE DE CRUE 1995 - 14/03/2014**

**Méthode :** GPS  
**Référence nivelée :** Marque d'inondation  
**Description référence du repère :** Hauteur d'eau 1.61 m  
**Système altimétrique :** NGF IGN 1969 (système normal)  
**Altitude de la référence (en m) :** 27.900 m  
**Différence entre le niveau d'eau et la référence (en m) :** 0.000 m  
**Altitude calculée de l'eau (en m) :** 27.9



Commune : **BORAN-SUR-OISE**

## chemin de halage, aval du pont de Précý-sur-Oise

**3** Repère(s) sur le site

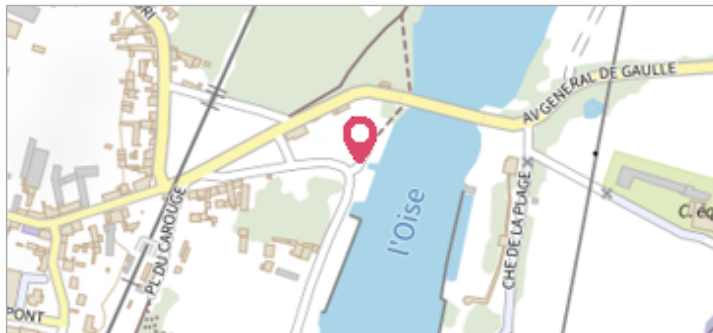
### GÉNÉRAL

**Unité de gestion :** Bassins du Nord

**Code :** WEB\_S\_202105052658

**Date de mise à jour :** 04/05/2022

**Auteur :** E. Baradel - EntenteOA



### GÉOLOCALISATION

**Coordonnées WGS84 :** X: 2.36531710 / Y: 49.16786400

**Coordonnées RGF93 (Lambert 93)** X: 653709.67 / Y: 6896642.36

**Coordonnées RGF93 (ETRS89)** : X: 2.3653171 / Y: 49.167864



## Mars 2001

Nature de l'inondation : **Débordement de cours d'eau**

Altitude calculée de l'eau : **27.82 m**

Nature du repère : **Repère normalisé (décret n°2005-233)**

### GÉNÉRAL

**Code :** WEB\_R\_202105053847

**Date de mise à jour :** 12/08/2021

**Auteur :** E. Baradel - EntenteOA

### MARQUE

**Texte :** Mars 2001

**Maximum de l'inondation :** Oui

**Visibilité :** Oui

**État du repère :** Bon

**Pérennité :** Longue

### REPÈRE DE CRUE 2001 - 14/03/2014

**Méthode :** GPS

**Référence nivelée :** Marque d'inondation

**Description référence du repère :** Hauteur d'eau 1.53 m

**Système altimétrique :** NGF IGN 1969 (système normal)

**Altitude de la référence (en m) :** 27.820 m

**Différence entre le niveau d'eau et la référence (en m) :** 0.000 m

**Altitude calculée de l'eau (en m) :** 27.82