

Commune : **AUVERS-SUR-OISE****Rue sente des Jardins****Commentaires** : Repère posé par l'Entente Oise-Aisne**4**

Repère(s) sur le site


GÉNÉRAL**Unité de gestion** : Seine moyenne-Yonne-Loing**Code** : WEB_S_202104283426**Date de mise à jour** : 03/05/2026**Auteur** : E. Baradel - EntenteOA

Photo du site

GÉOLOCALISATION**Coordonnées WGS84** : X: 2.12886623 / Y: 49.06530810**Coordonnées RGF93 (Lambert 93)** X: 636339 / Y: 6885400.99**Coordonnées RGF93 (ETRS89)** : X: 2.1288662 / Y: 49.0653081**Février 1910**Nature de l'inondation : **Débordement de cours d'eau**Altitude calculée de l'eau : **26.88 m**Nature du repère : **Repère normalisé (décret n°2005-233)****Commentaires** : Repère disparu car matière et fixation ne tenant pas dans le temps.**GÉNÉRAL****Code** : WEB_R_202104283900**Date de mise à jour** :**Auteur** : E. Baradel - EntenteOA

03/05/2026

MARQUE**Texte** : Crue Février 1910**Maximum de l'inondation** : Oui**Visibilité** : Oui**État du repère** : Disparu**Pérennité** : Aucune

Photo du repère

REPÈRE DE LA CRUE DE 1910 - 27/11/2020**Méthode** : GPS**Commentaires sur le nivellement** : Nivellement réalisé par les services de l'Entente Oise-Aisne avec leur GPS.

La hauteur de crue au repère est de 1.68 m

Référence nivelée : Marque d'inondation**Description référence du repère** : 0 échelle**Système altimétrique** : NGF IGN 1969 (système normal)**Altitude de la référence (en m)** : 25.200 m**Différence entre le niveau d'eau et la référence (en m)** : 1.680 m**Altitude calculée de l'eau (en m)** : 26.88

Commune : **AUVERS-SUR-OISE**

Rue sente des Jardins

Commentaires : Repère posé par l'Entente Oise-Aisne

4 Repère(s) sur le site

GÉNÉRAL

Unité de gestion : Seine moyenne-Yonne-Loing
 Code : WEB_S_202104283426 Date de mise à jour : 03/05/2026
 Auteur : E. Baradel - EntenteOA




Photo du site

GÉOLOCALISATION

Coordonnées WGS84 : X: 2.12886623 / Y: 49.06530810
 Coordonnées RGF93 (Lambert 93) X: 636339 / Y: 6885400.99
 Coordonnées RGF93 (ETRS89) : X: 2.1288662 / Y: 49.0653081

Janvier 1926 Altitude calculée de l'eau : **27.16 m**

Nature de l'inondation : **Débordement de cours d'eau** Nature du repère : **Repère normalisé (décret n°2005-233)**

GÉNÉRAL

Code : WEB_R_202104284154 Date de mise à jour : 03/05/2026
 Auteur : E. Baradel - EntenteOA

MARQUE

Texte : Crue Janvier 1926
 Visibilité : Oui État du repère : Bon
 Pérennité : Moyenne



Photo du repère

REPÈRE DE LA CRUE DE 1926 - 27/11/2020

Méthode : GPS
 Commentaires sur le nivellement : Nivellement réalisé par les services de l'Entente Oise-Aisne avec un GPS.
 Hauteur de crue de 1.82 m
 Référence nivelée : Marque d'inondation
 Description référence du repère : Au bas de l'échelle
 Système altimétrique : NGF IGN 1969 (système normal)
 Altitude de la référence (en m) : 25.340 m
 Différence entre le niveau d'eau et la référence (en m) : 1.820 m
 Altitude calculée de l'eau (en m) : 27.16

Commune : **AUVERS-SUR-OISE** |

Rue sente des Jardins

Commentaires : Repère posé par l'Entente Oise-Aisne

4 Repère(s) sur le site

GÉNÉRAL

Unité de gestion : Seine moyenne-Yonne-Loing
Code : WEB_S_202104283426 **Date de mise à jour :** 03/05/2026
Auteur : E. Baradel - EntenteOA




Photo du site

GÉOLOCALISATION

Coordonnées WGS84 : X: 2.12886623 / Y: 49.06530810
Coordonnées RGF93 (Lambert 93) X: 636339 / Y: 6885400.99
Coordonnées RGF93 (ETRS89) : X: 2.1288662 / Y: 49.0653081

Mars 2001 Altitude calculée de l'eau : **26.18 m**

Nature de l'inondation : **Débordement de cours d'eau** Nature du repère : **Repère normalisé (décret n°2005-233)**

GÉNÉRAL

Code : WEB_R_202104284510 **Date de mise à jour :** 03/05/2026
Auteur : E. Baradel - EntenteOA

MARQUE

Texte : Crue mars 2001
Maximum de l'inondation : Oui
Visibilité : Oui **État du repère :** Bon
Pérennité : Moyenne



Photo du repère

REPÈRE DE LA CRUE DE 2001 - 27/11/2020

Méthode : GPS
Commentaires sur le nivellement : Hauteur de crue 1.33 m
Référence nivelée : Marque d'inondation
Description référence du repère : Au 0 de l'échelle
Système altimétrique : NGF IGN 1969 (système normal)
Altitude de la référence (en m) : 24.850 m
Différence entre le niveau d'eau et la référence (en m) : 1.330 m
Altitude calculée de l'eau (en m) : 26.18

Commune : **AUVERS-SUR-OISE**

Rue sente des Jardins

Commentaires : Repère posé par l'Entente Oise-Aisne**4**

Repère(s) sur le site

GÉNÉRAL


Unité de gestion : Seine moyenne-Yonne-Loing**Code** : WEB_S_202104283426**Date de mise à jour** : 03/05/2026**Auteur** : E. Baradel - EntenteOA

Photo du site

GÉOLOCALISATION

Coordonnées WGS84 : X: 2.12886623 / Y: 49.06530810**Coordonnées RGF93 (Lambert 93)** X: 636339 / Y: 6885400.99**Coordonnées RGF93 (ETRS89)** : X: 2.1288662 / Y: 49.0653081

Janvier 1995

Nature de l'inondation : **Débordement de cours d'eau**Altitude calculée de l'eau : **26.38 m**Nature du repère : **Repère normalisé (décret n°2005-233)**

GÉNÉRAL

Code : WEB_R_202104284346**Date de mise à jour** :**Auteur** : E. Baradel - EntenteOA

03/05/2026

MARQUE

Texte : Crue janvier 1995**Maximum de l'inondation** : Oui**Visibilité** : Oui**État du repère** : Bon**Pérennité** : Moyenne

Vue des repères

REPÈRE DE LA CRUE DE 1995 - 27/11/2020

Méthode : GPS**Commentaires sur le nivellement** : Nivellement réalisé par les services de l'Entente Oise-Aisne avec un GPS.

Hauteur de crue 1.43 m

Référence nivelée : Marque d'inondation**Description référence du repère** : Hauteur de crue 1.43 m**Système altimétrique** : NGF IGN 1969 (système normal)**Altitude de la référence (en m)** : 24.950 m**Différence entre le niveau d'eau et la référence (en m)** : 1.430 m**Altitude calculée de l'eau (en m)** : 26.38