	Commune : LA MEMBROLLE-SUR-CHOISILLE	
Voie SNCF au bord de la Choisille		
Commentaires : Site situé entre la rue du Moulin Milon et route de Mettray, 2 marques sculptées et datées sur un bloc de pierre du pont de la voie de chemin de fer. Pile située en rive droite du bief d'alimentation du Moulin Gruet.	2	
Repère(s) sur le site		


GÉNÉRAL
Unité de gestion : Loire-Allier-Cher-Indre
Code : WEB_S_202104271244 Date de mise à jour : 27/04/2021
Auteur : SPC LCI



GÉOLOCALISATION
Coordonnées WGS84 : X: 0.64435140 / Y: 47.44187400
Coordonnées RGF93 (Lambert 93) X: 522493.11 / Y: 6707261.39
Coordonnées RGF93 (ETRS89) : X: 0.6443514 / Y: 47.441874



Photo des repères en 2014

	1888	Nature de l'inondation : Débordement de cours d'eau	Nature du repère : Plaque
---	-------------	--	----------------------------------

Commentaires : Marque 1888 sculptée et datée sur un bloc de pierre du pont de la voie de chemin de fer.
--


GÉNÉRAL	
Code : WEB_R_202104271717	Date de mise à jour :
Auteur : SPC LCI	27/04/2021



Photo du repère en 2014

MARQUE	

Texte : 1888	
Maximum de l'inondation : Non renseigné	
Visibilité : Non	État du repère : Mauvais
Pérennité : Moyenne	

	Commune : LA MEMBROLLE-SUR-CHOISILLE	
Voie SNCF au bord de la Choisille		
Commentaires : Site situé entre la rue du Moulin Milon et route de Mettray, 2 marques sculptées et datées sur un bloc de pierre du pont de la voie de chemin de fer. Pile située en rive droite du bief d'alimentation du Moulin Gruet.	2	Repère(s) sur le site


GÉNÉRAL
Unité de gestion : Loire-Allier-Cher-Indre
Code : WEB_S_202104271244 Date de mise à jour : 27/04/2021
Auteur : SPC LCI



GÉOLOCALISATION
Coordonnées WGS84 : X: 0.64435140 / Y: 47.44187400
Coordonnées RGF93 (Lambert 93) X: 522493.11 / Y: 6707261.39
Coordonnées RGF93 (ETRS89) : X: 0.6443514 / Y: 47.441874



Photo des repères en 2014

	1882	Nature de l'inondation : Débordement de cours d'eau	Nature du repère : Marque gravée
---	-------------	--	---

Commentaires : Marque 1882 sculptée et datée sur un bloc de pierre du pont de la voie de chemin de fer.
--

GÉNÉRAL
Code : WEB_R_202104271544
Date de mise à jour : 27/04/2021
Auteur : SPC LCI



Photo du repère en 2014

MARQUE
Texte : 1882
Maximum de l'inondation : Non renseigné
Visibilité : Non
État du repère : Mauvais
Pérennité : Moyenne