

Commune : **ROCHECORBON** | Rivière : **La Loire**

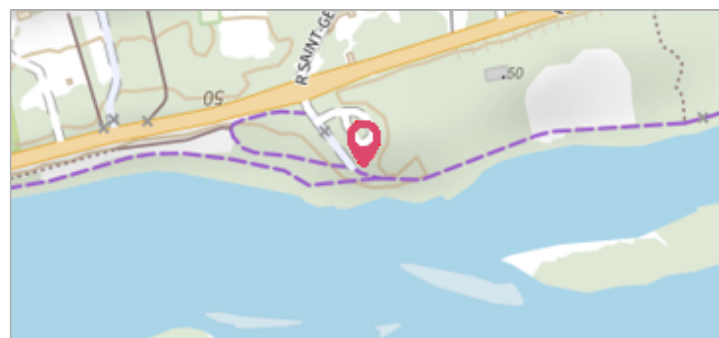
Parc Saint-Georges, Totem de crues

Commentaires : Totem de crues composé d'une échelle, d'un panneau d'information et de 3 repères de crues. Il est situé en face du croisement entre le Quai de Loire (D952) et la rue St-Georges, à l'intersection des deux chemins dans le parc Saint-Georges, au 5 Quai de la Loire

3 Repère(s) sur le site

GÉNÉRAL

Unité de gestion : Loire-Allier-Cher-Indre
Code : TM_EPL_140 **Date de mise à jour :** 14/02/2022
Auteur : SPC LCI



GÉOLOCALISATION

Coordonnées WGS84 : X: 0.73433100 / Y: 47.40438400
Coordonnées RGF93 (Lambert 93) X: 529152.03 / Y: 6702900.03
Coordonnées RGF93 (ETRS89) : X: 0.734331 / Y: 47.404384
Code Hydro: ----0000 **Rive de référence:** Droite

22 octobre 1907 Altitude calculée de l'eau : **51.081 m**

Nature de l'inondation : **Débordement de cours d'eau** Nature du repère : **Repère normalisé (décret n°2005-233)**

GÉNÉRAL

Code : TM_EPL_140_3 **Date de mise à jour :** 14/02/2022
Auteur : SPC LCI



MARQUE

Texte : Octobre 1907
Maximum de l'inondation : Oui
Visibilité : Oui **État du repère :** Bon
Pérennité : Longue **Repère calculé :** Oui
PHEC : Non

SOURCE DE REPÉRAGE : REPÈRES EP LOIRE TOURS MÉTROPOLE - 01/06/2016

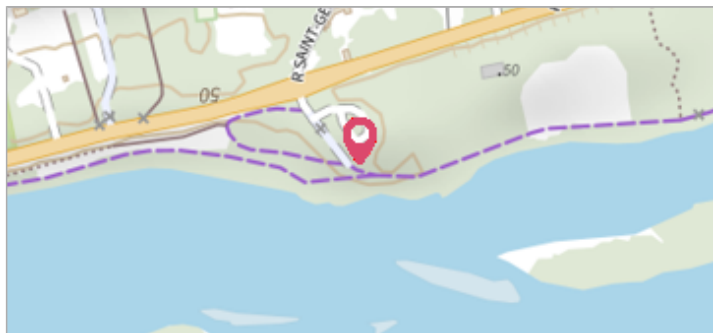
Type de repérage : Non renseigné
Organisme(s) : SPC Loire - Cher - Indre

NIVELLEMENT PAR DGPS APRÈS POSE DU TOTEM - 04/08/2021

Méthode : GPS
Organisme : SPC Loire-Allier-Cher-Indre
Référence nivelée : Autre type de référence
Description référence du repère : Sol
Système altimétrique : NGF IGN 1969 (système normal)
Altitude de la référence (en m) : 50.571 m
Différence entre le niveau d'eau et la référence (en m) : 0.510 m
Altitude calculée de l'eau (en m) : 51.081

Commune : **ROCHECORBON**Rivière : **La Loire****Parc Saint-Georges, Totem de crues**

Commentaires : Totem de crues composé d'une échelle, d'un panneau d'information et de 3 repères de crues. Il est situé en face du croisement entre le Quai de Loire (D952) et la rue St-Georges, à l'intersection des deux chemins dans le parc Saint-Georges, au 5 Quai de la Loire

3 Repère(s) sur le site**GÉNÉRAL****Unité de gestion :** Loire-Allier-Cher-Indre**Code :** TM_EPL_140**Date de mise à jour :** 14/02/2022**Auteur :** SPC LCI

Vue du site en 2021

GÉOLOCALISATION**Coordonnées WGS84 :** X: 0.73433100 / Y: 47.40438400**Coordonnées RGF93 (Lambert 93) X:** 529152.03 / **Y:** 6702900.03**Coordonnées RGF93 (ETRS89) :** X: 0.734331 / Y: 47.404384**Code Hydro:** ----0000**Rive de référence:** Droite**29 septembre 1866**Nature de l'inondation : **Débordement de cours d'eau**Altitude calculée de l'eau : **52.381 m**Nature du repère : **Repère normalisé (décret n°2005-233)****GÉNÉRAL****Code :** TM_EPL_140_2**Date de mise à jour :****Auteur :** SPC LCI

14/02/2022

MARQUE**Texte :** Septembre - Octobre 1866**Maximum de l'inondation :** Oui**Visibilité :** Oui**État du repère :** Bon**Pérennité :** Longue**Repère calculé :** Oui**PHEC :** Non**SOURCE DE REPÉRAGE :** REPÈRES EP LOIRE TOURS MÉTROPOLE - 01/06/2016**Type de repérage :** Non renseigné**Organisme(s) :** SPC Loire - Cher - Indre**NIVELLEMENT PAR DGPS APRÈS POSE DU TOTEM - 04/08/2021****Méthode :** GPS**Organisme :** SPC Loire-Allier-Cher-Indre**Référence nivelée :** Autre type de référence**Description référence du repère :** Sol**Système altimétrique :** NGF IGN 1969 (système normal)**Altitude de la référence (en m) :** 50.571 m**Différence entre le niveau d'eau et la référence (en m) :** 1.810 m**Altitude calculée de l'eau (en m) :** 52.381

Vue du repère rapprochée en 2021

Commune : **ROCHECORBON** | Rivière : **La Loire**

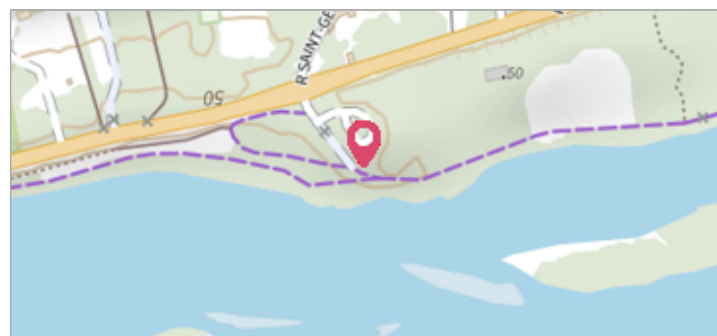
Parc Saint-Georges, Totem de crues

Commentaires : Totem de crues composé d'une échelle, d'un panneau d'information et de 3 repères de crues. Il est situé en face du croisement entre le Quai de Loire (D952) et la rue St-Georges, à l'intersection des deux chemins dans le parc Saint-Georges, au 5 Quai de la Loire

3 Repère(s) sur le site

GÉNÉRAL

Unité de gestion : Loire-Allier-Cher-Indre
Code : TM_EPL_140 **Date de mise à jour :** 14/02/2022
Auteur : SPC LCI



GÉOLOCALISATION

Coordonnées WGS84 : X: 0.73433100 / Y: 47.40438400
Coordonnées RGF93 (Lambert 93) X: 529152.03 / Y: 6702900.03
Coordonnées RGF93 (ETRS89) : X: 0.734331 / Y: 47.404384
Code Hydro: ----0000 **Rive de référence:** Droite

3 juin 1856 Altitude calculée de l'eau : **52.791 m**

Nature de l'inondation : **Débordement de cours d'eau** Nature du repère : **Repère normalisé (décret n°2005-233)**

GÉNÉRAL

Code : TM_EPL_140_1 **Date de mise à jour :**
Auteur : SPC LCI 14/02/2022



MARQUE

Texte : Juin 1856
Maximum de l'inondation : Oui
Visibilité : Oui **État du repère :** Bon
Pérennité : Longue **Repère calculé :** Oui
PHEC : Oui

NIVELLEMENT PAR DGPS APRÈS POSE DU TOTEM - 04/08/2021

Méthode : GPS
Organisme : SPC Loire-Allier-Cher-Indre
Référence nivelée : Autre type de référence
Description référence du repère : Sol
Système altimétrique : NGF IGN 1969 (système normal)
Altitude de la référence (en m) : 50.571 m
Différence entre le niveau d'eau et la référence (en m) : 2.220 m
Altitude calculée de l'eau (en m) : 52.791