
Commune : **AUBUSSON**

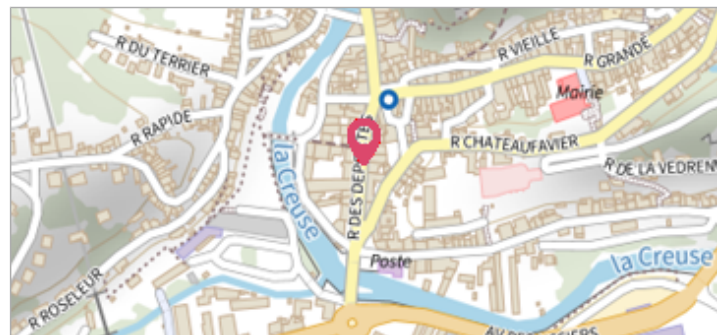
Rivière : **La Creuse**

**6-8 rue des déportés**

**3** Repère(s) sur le site

**GÉNÉRAL**


**Unité de gestion :** Vienne-Charente-Atlantique  
**Code :** WEB\_S\_202104235445 **Date de mise à jour :** 15/10/2025  
**Auteur :** amf



**GÉOLOCALISATION**

**Coordonnées WGS84 :** X: 2.16742720 / Y: 45.95596100  
**Coordonnées RGF93 (Lambert 93)** X: 635514.37 / Y: 6539923.28  
**Coordonnées RGF93 (ETRS89)** : X: 2.1674272 / Y: 45.955961  
**Code Hydro:** **Rive de référence:** Droite




**Septembre 1856**

Altitude calculée de l'eau : **non déterminé**

Nature de l'inondation : **Débordement de cours d'eau**

Nature du repère : **Marque peinture ou encre**

**GÉNÉRAL**

**Code :** WEB\_R\_202104230221 **Date de mise à jour :** 29/04/2021  
**Auteur :** amf




**MARQUE**

**Texte :** Crue septembre 1856  
**Maximum de l'inondation :** Oui  
**Visibilité :** Oui

**MESURE PAR RAPPORT AU SOL - 23/04/2021**

**Description référence du repère :** Sol trottoir  
**Différence entre le niveau d'eau et la référence (en m) :** 1.070 m


Commune : **AUBUSSON**

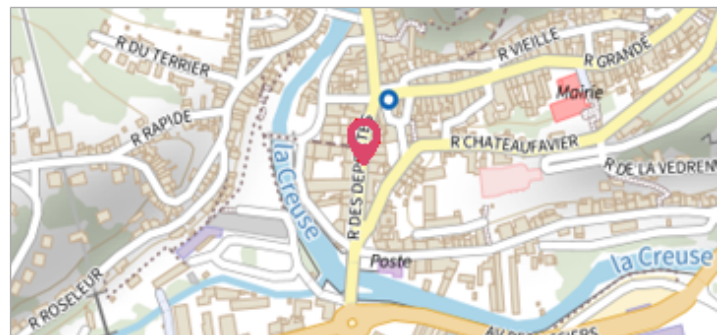
Rivière : **La Creuse**

**6-8 rue des déportés**

**3** Repère(s) sur le site

**GÉNÉRAL**

**Unité de gestion :** Vienne-Charente-Atlantique  
**Code :** WEB\_S\_202104235445 **Date de mise à jour :** 15/10/2025  
**Auteur :** amf




**GÉOLOCALISATION**

**Coordonnées WGS84 :** X: 2.16742720 / Y: 45.95596100  
**Coordonnées RGF93 (Lambert 93) :** X: 635514.37 / Y: 6539923.28  
**Coordonnées RGF93 (ETRS89) :** X: 2.1674272 / Y: 45.955961  
**Code Hydro:** **Rive de référence:** Droite



Marques peintes sur la façade


**2 Juin 1855**

Altitude calculée de l'eau : **non déterminé**

Nature de l'inondation : **Débordement de cours d'eau**

Nature du repère : **Marque peinture ou encre**

**GÉNÉRAL**

**Code :** WEB\_R\_202104233057 **Date de mise à jour :** 29/04/2021  
**Auteur :** amf



Marque peinte

**MARQUE**

**Texte :** Crue 2 juin 1855  
**Maximum de l'inondation :** Oui  
**Visibilité :** Oui

**MESURE PAR RAPPORT AU SOL - 23/04/2021**

**Description référence du repère :** Sol trottoir  
**Différence entre le niveau d'eau et la référence (en m) :** 1.380 m



Commune : **AUBUSSON**

Rivière : **La Creuse**

**6-8 rue des déportés**

**3**

Repère(s) sur le site

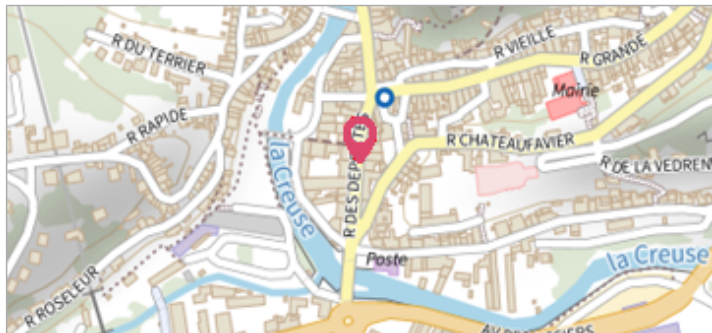
## GÉNÉRAL

**Unité de gestion :** Vienne-Charente-Atlantique

**Code :** WEB\_S\_202104235445

**Date de mise à jour :** 15/10/2025

**Auteur :** amf



## GÉOLOCALISATION

**Coordonnées WGS84 :** X: 2.16742720 / Y: 45.95596100

**Coordonnées RGF93 (Lambert 93) :** X: 635514.37 / Y: 6539923.28

**Coordonnées RGF93 (ETRS89) :** X: 2.1674272 / Y: 45.955961

**Code Hydro:**

**Rive de référence:** Droite



Marques peintes sur la façade



**4 Octobre 1960**

Nature de l'inondation : **Débordement de cours d'eau**

Altitude calculée de l'eau : **non déterminé**

Nature du repère : **Marque peinture ou encre**

## GÉNÉRAL

**Code :** WEB\_R\_202104233432

**Date de mise à jour :**

**Auteur :** amf

29/04/2021

## MARQUE

**Texte :** Crue 3-4 octobre 1960


**Maximum de l'inondation :** Oui

**Visibilité :** Oui

## MESURE PAR RAPPORT AU SOL - 23/04/2021

**Description référence du repère :** Sol trottoir

**Différence entre le niveau d'eau et la référence (en m) :** 2.190 m



Marque peinte