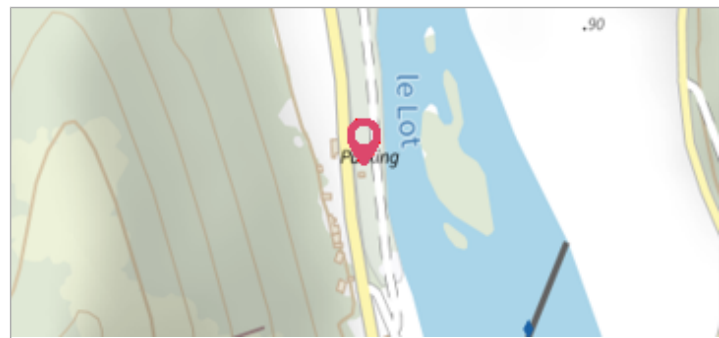
	Commune : ALBAS	Rivière : Le Lot
	Sanitaires du camping	

3 Repère(s) sur le site


GÉNÉRAL

Unité de gestion : Lot
Code : GTL_S_3851 **Date de mise à jour :** 16/03/2022
Auteur : SPC GTL




GÉOLOCALISATION

Coordonnées WGS84 : X: 1.23242890 / Y: 44.47582400
Coordonnées RGF93 (Lambert 93) : X: 559424.93 / Y: 6376769.84
Coordonnées RGF93 (ETRS89) : X: 1.2324289 / Y: 44.475824
Code Hydro: O---0150 **Rive de référence:** Gauche

	2 Février 2021	Altitude calculée de l'eau : non déterminé
	Nature de l'inondation : Débordement de cours d'eau	Nature du repère : Laisse d'inondation

GÉNÉRAL

Code : WEB_R_202103160116 **Date de mise à jour :**
Auteur : Éric Valette 02/04/2021



MARQUE

Maximum de l'inondation : Oui
État du repère : Disparu

SOURCE DE REPÉRAGE : DDT 46 - 04/12/2017

INITIAL - 02/03/2021

Commentaires sur le nivellement : Épaisseur d'eau :
 - 1m18 au-dessus du seuil de la porte verte
 - 0m74 au-dessus du seuil de la porte orange
Référence nivelée : Marque d'inondation