

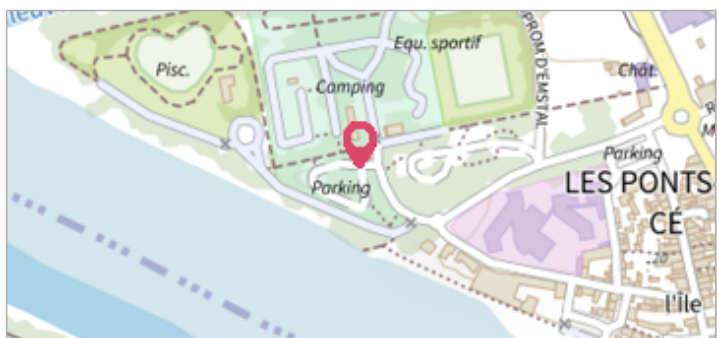
Commune : **LES PONTS-DE-CE** | Rivière : **La Loire**

Avenue de la Boire Salée

3 Repère(s) sur le site

GÉNÉRAL

Unité de gestion : Maine-Loire aval
 Code : WEB_S_202103164703 Date de mise à jour : 16/03/2021
 Auteur : MESNIL



GÉOLOCALISATION

Coordonnées WGS84 : X: -0.52930000 / Y: 47.42430000
 Coordonnées RGF93 (Lambert 93) X: 434015.98 / Y: 6708606.39
 Coordonnées RGF93 (ETRS89) : X: -0.5293 / Y: 47.4243
 Code Hydro: ----0000 Rive de référence:

Décembre 1982 Altitude calculée de l'eau : **21.12 m**

Nature de l'inondation : **Débordement de cours d'eau** Nature du repère : **Repère normalisé (décret n°2005-233)**

Commentaires : Eau à 1,21m du sol

GÉNÉRAL

Code : WEB_R_202103162934 Date de mise à jour : 12/01/2026
 Auteur : MESNIL

MARQUE

Texte : Décembre 1982
 Maximum de l'inondation : Oui
 Visibilité : Oui État du repère : Bon
 Pérennité : Longue Repère calculé : Oui
 PHEC : Oui



2025_NIVELLEMENT 1982 - 31/12/2025

Méthode : GPS
 Organisme : SPC Maine - Loire aval
 Référence nivelée : Marque d'inondation
 Système altimétrique : NGF IGN 1969 (système normal)
 Altitude de la référence (en m) : 21.120 m
 Altitude calculée de l'eau (en m) : 21.12

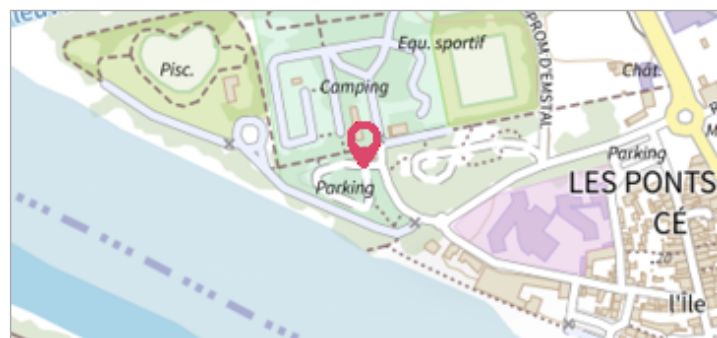
Commune : **LES PONTS-DE-CE** | Rivière : **La Loire**

Avenue de la Boire Salée

3 Repère(s) sur le site

GÉNÉRAL

Unité de gestion : Maine-Loire aval
 Code : WEB_S_202103164703 Date de mise à jour : 16/03/2021
 Auteur : MESNIL



GÉOLOCALISATION

Coordonnées WGS84 : X: -0.52930000 / Y: 47.42430000
 Coordonnées RGF93 (Lambert 93) X: 434015.98 / Y: 6708606.39
 Coordonnées RGF93 (ETRS89) : X: -0.5293 / Y: 47.4243
 Code Hydro: ----0000 Rive de référence:

Décembre 1910 Altitude calculée de l'eau : **21.12 m**

Nature de l'inondation : **Débordement de cours d'eau** Nature du repère : **Repère normalisé (décret n°2005-233)**

Commentaires : Eau à 1,19m du sol

GÉNÉRAL

Code : WEB_R_202103162603 Date de mise à jour : 12/01/2026
 Auteur : MESNIL

MARQUE

Texte : Décembre 1910
 Maximum de l'inondation : Oui
 Visibilité : Oui État du repère : Bon
 Pérennité : Longue Repère calculé : Oui
 PHEC : Non



2025_NIVELLEMENT 1910 - 31/01/2025

Méthode : GPS
 Organisme : SPC Maine - Loire aval
 Référence nivelée : Marque d'inondation
 Système altimétrique : NGF IGN 1969 (système normal)
 Altitude de la référence (en m) : 21.120 m
 Altitude calculée de l'eau (en m) : 21.12

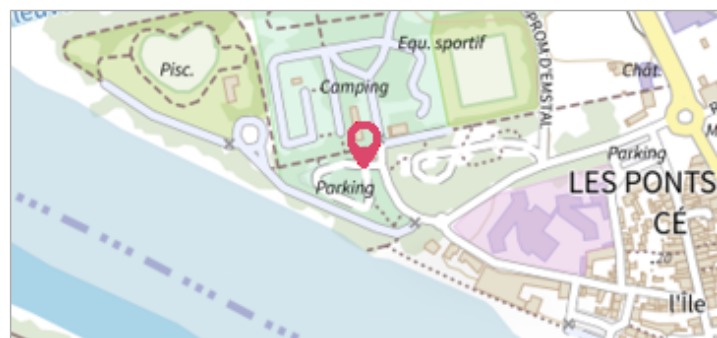
Commune : **LES PONTS-DE-CE** | Rivière : **La Loire**

Avenue de la Boire Salée

3 Repère(s) sur le site

GÉNÉRAL

Unité de gestion : Maine-Loire aval
 Code : WEB_S_202103164703 Date de mise à jour : 16/03/2021
 Auteur : MESNIL



GÉOLOCALISATION

Coordonnées WGS84 : X: -0.52930000 / Y: 47.42430000
 Coordonnées RGF93 (Lambert 93) X: 434015.98 / Y: 6708606.39
 Coordonnées RGF93 (ETRS89) : X: -0.5293 / Y: 47.4243
 Code Hydro: ----0000 Rive de référence:

Mai 1856 Altitude calculée de l'eau : **20.98 m**

Nature de l'inondation : **Débordement de cours d'eau** Nature du repère : **Repère normalisé (décret n°2005-233)**

Commentaires : Eau à 1,08m du sol

GÉNÉRAL

Code : WEB_R_202103162158 Date de mise à jour : 12/01/2026
 Auteur : MESNIL



MARQUE

Texte : Mai 1856
 Maximum de l'inondation : Oui
 Visibilité : Oui État du repère : Bon
 Pérennité : Longue Repère calculé : Oui
 PHEC : Non

2025_NIVELLEMENT 1856 - 30/12/2025

Méthode : GPS
 Organisme : SPC Maine - Loire aval
 Référence nivelée : Marque d'inondation
 Système altimétrique : NGF IGN 1969 (système normal)
 Altitude de la référence (en m) : 20.980 m
 Altitude calculée de l'eau (en m) : 20.98