

Commune : **MURS-ERIGNE**Rivière : **Le Louet****Port de la Fontenelle****4**


Repère(s) sur le site

GÉNÉRAL**Unité de gestion :** Maine-Loire aval**Code :** WEB_S_202103164534**Date de mise à jour :** 16/03/2021**Auteur :** MESNIL

Vue du site - Auteur ALM


GÉOLOCALISATION**Coordonnées WGS84 :** X: -0.52860000 / Y: 47.40510000**Coordonnées RGF93 (Lambert 93) :** X: 433973.42 / Y: 6706473.29**Coordonnées RGF93 (ETRS89) :** X: -0.5286 / Y: 47.4051**Code Hydro:** M50-0300**Rive de référence:****Décembre 1910**Nature de l'inondation : **Débordement de cours d'eau**Altitude calculée de l'eau : **20.97 m**Nature du repère : **Repère normalisé (décret n°2005-233)****Commentaires :** Eau à 2,40m du sol
Repère à 5.66 sur l'échelle.**GÉNÉRAL****Code :** WEB_R_202103164229**Date de mise à jour :****Auteur :** MESNIL

12/01/2026

MARQUE**Texte :** Décembre 1910**Maximum de l'inondation :** Non**Visibilité :** Oui**État du repère :** Moyen**Pérennité :** Longue**Repère calculé :** Oui**PHEC :** Oui

2025_Vue du repère


2025_NIVELLEMENT 1910 - 31/12/2025**Méthode :** GPS**Organisme :** SPC Maine - Loire aval**Référence nivelée :** Autre type de référence**Description référence du repère :** Echelle de crue : 4.30**Système altimétrique :** NGF IGN 1969 (système normal)**Altitude de la référence (en m) :** 19.610 m**Différence entre le niveau d'eau et la référence (en m) :** 1.360 m**Altitude calculée de l'eau (en m) :** 20.97

	Commune : MURS-ERIGNE	Rivière : Le Louet
	Port de la Fontenelle	

4 Repère(s) sur le site

GÉNÉRAL

Unité de gestion : Maine-Loire aval
 Code : WEB_S_202103164534 Date de mise à jour : 16/03/2021
 Auteur : MESNIL



Vue du site - Auteur ALM

GÉOLOCALISATION

Coordonnées WGS84 : X: -0.52860000 / Y: 47.40510000
 Coordonnées RGF93 (Lambert 93) X: 433973.42 / Y: 6706473.29
 Coordonnées RGF93 (ETRS89) : X: -0.5286 / Y: 47.4051
 Code Hydro: M50-0300 Rive de référence:



Janvier 1995

Nature de l'inondation : **Débordement de cours d'eau**

Altitude calculée de l'eau : **20.27 m**

Nature du repère : **Repère normalisé (décret n°2005-233)**

Commentaires : Eau à 1,66m du sol

GÉNÉRAL

Code : WEB_R_202103165338 Date de mise à jour : 12/01/2026
 Auteur : MESNIL

MARQUE


Texte : Janvier 1995
 Visibilité : Oui État du repère : Bon
 Pérennité : Longue Repère calculé : Oui
 PHEC : Non



2025_Vue du repère

RATTACHEMENT DEPUIS LE REPÈRE UV-84 - 01/01/2021

Méthode : Cheminement topographique
 Référence nivelée : Marque d'inondation
 Système altimétrique : NGF IGN 1969 (système normal)
 Altitude de la référence (en m) : 20.270 m
 Altitude calculée de l'eau (en m) : 20.27

	Commune : MURS-ERIGNE	Rivière : Le Louet
	Port de la Fontenelle	

4 Repère(s) sur le site

GÉNÉRAL

Unité de gestion : Maine-Loire aval
Code : WEB_S_202103164534 Date de mise à jour : 16/03/2021
Auteur : MESNIL



Vue du site - Auteur ALM

GÉOLOCALISATION

Coordonnées WGS84 : X: -0.52860000 / Y: 47.40510000
Coordonnées RGF93 (Lambert 93) X: 433973.42 / Y: 6706473.29
Coordonnées RGF93 (ETRS89) : X: -0.5286 / Y: 47.4051
Code Hydro: M50-0300 Rive de référence:



Décembre 1982

Nature de l'inondation : **Débordement de cours d'eau**

Altitude calculée de l'eau : **21.03 m**

Nature du repère : **Repère normalisé (décret n°2005-233)**

Commentaires : Eau à 2,42m du sol

GÉNÉRAL

Code : WEB_R_202103164551 Date de mise à jour : 12/01/2026
Auteur : MESNIL

MARQUE

Texte : Décembre 1982
Maximum de l'inondation : Non
Visibilité : Oui État du repère : Bon
Pérennité : Longue Repère calculé : Oui
PHEC : Non




2025_Vue du repère

RATTACHEMENT DEPUIS LE REPÈRE UV-82 - 01/01/2021

Méthode : Cheminement topographique
Référence nivelée : Marque d'inondation
Système altimétrique : NGF IGN 1969 (système normal)
Altitude de la référence (en m) : 21.030 m
Altitude calculée de l'eau (en m) : 21.03

Commune : **MURS-ERIGNE**Rivière : **Le Louet****Port de la Fontenelle****4**

Repère(s) sur le site

GÉNÉRAL**Unité de gestion :** Maine-Loire aval**Code :** WEB_S_202103164534**Date de mise à jour :** 16/03/2021**Auteur :** MESNIL


Vue du site - Auteur ALM

GÉOLOCALISATION**Coordonnées WGS84 :** X: -0.52860000 / Y: 47.40510000**Coordonnées RGF93 (Lambert 93) :** X: 433973.42 / Y: 6706473.29**Coordonnées RGF93 (ETRS89) :** X: -0.5286 / Y: 47.4051**Code Hydro:** M50-0300**Rive de référence:****Février 1711**Nature de l'inondation : **Débordement de cours d'eau**Altitude calculée de l'eau : **21.41 m**Nature du repère : **Repère normalisé (décret n°2005-233)****Commentaires :** Eau à 2,82m du sol

Repère à 6.10

GÉNÉRAL**Code :** WEB_R_202103164918**Date de mise à jour :****Auteur :** MESNIL

12/01/2026

MARQUE**Texte :** Février 1711**Maximum de l'inondation :** Oui**Visibilité :** Oui**État du repère :** Bon**Pérennité :** Longue**Repère calculé :** Oui**PHEC :** Non

2025_Vue du repère

2025_NIVELLEMENT 1711 - 31/12/2025**Méthode :** GPS**Organisme :** SPC Maine - Loire aval**Référence nivelée :** Autre type de référence**Description référence du repère :** Echelle 4.30**Système altimétrique :** NGF IGN 1969 (système normal)**Altitude de la référence (en m) :** 19.610 m**Différence entre le niveau d'eau et la référence (en m) :** 1.800 m**Altitude calculée de l'eau (en m) :** 21.41