



Commune : SAINT-DENIS-LES-MARTEL

Pontou 2

3 Repère(s) sur le site

GÉNÉRAL

Unité de gestion : Lot

Code : WEB_S_202103152134

Date de mise à jour : 23/11/2021

Auteur : gremminger



GÉOLOCALISATION

Coordonnées WGS84 : X: 1.67065180 / Y: 44.93574300

Coordonnées RGF93 (Lambert 93) X: 595133 / Y: 6427164.97

Coordonnées RGF93 (ETRS89) : X: 1.6706518 / Y: 44.935743



Vue sur un bâtiment qui porte les repères des crues.


12 Décembre 1940

Nature de l'inondation : Débordement de cours d'eau

Altitude calculée de l'eau : **116.54 m**

Nature du repère : Marque peinture ou encre

Commentaires : Fiche n° MARONNA14_1940

GÉNÉRAL

Code : WEB_R_202103152411

Date de mise à jour :

Auteur : gremminger

10/02/2022

MARQUE

Visibilité : Oui



Vue sur un bâtiment qui porte les repères des crues.

NIVELLEMENT INITIAL - 10/11/2020

Méthode : GPS


Commentaires sur le nivellement : PHE à 64 cm du sol
Levé par OPSIA

Référence nivelée : Marque d'inondation

Système altimétrique : NGF IGN 1969 (système normal)

Altitude de la référence (en m) : 116.540 m

Altitude calculée de l'eau (en m) : 116.54


Commune : **SAINT-DENIS-LES-MARTEL**

Pontou 2

3 Repère(s) sur le site

GÉNÉRAL

Unité de gestion : Lot

Code : WEB_S_202103152134 Date de mise à jour : 23/11/2021

Auteur : gremminge




GÉOLOCALISATION

Coordonnées WGS84 : X: 1.67065180 / Y: 44.93574300

Coordonnées RGF93 (Lambert 93) X: 595133 / Y: 6427164.97

Coordonnées RGF93 (ETRS89) : X: 1.6706518 / Y: 44.935743

Vue sur un bâtiment qui porte les repères des crues.


18 Décembre 1952

Altitude calculée de l'eau : **116.8 m**

Nature de l'inondation : **Débordement de cours d'eau**

Nature du repère : **Marque peinture ou encre**

Commentaires : Fiche n° MARONNA14_1952

GÉNÉRAL

Code : WEB_R_202103153023 Date de mise à jour : 10/02/2022

Auteur : gremminge

Vue sur un bâtiment qui porte les repères des crues.

MARQUE

Visibilité : Oui

NIVELLEMENT INITIAL - 10/11/2020

Méthode : GPS


Commentaires sur le nivellement : PHE à 90 cm du sol
Levé par OPSIA

Référence nivelée : Marque d'inondation

Système altimétrique : NGF IGN 1969 (système normal)

Altitude de la référence (en m) : 116.800 m

Altitude calculée de l'eau (en m) : 116.8


Commune : **SAINT-DENIS-LES-MARTEL**

Pontou 2

3 Repère(s) sur le site

GÉNÉRAL

Unité de gestion : Lot

Code : WEB_S_202103152134 Date de mise à jour : 23/11/2021

Auteur : gremminge




GÉOLOCALISATION

Coordonnées WGS84 : X: 1.67065180 / Y: 44.93574300

Coordonnées RGF93 (Lambert 93) X: 595133 / Y: 6427164.97

Coordonnées RGF93 (ETRS89) : X: 1.6706518 / Y: 44.935743




8 Décembre 1944

Altitude calculée de l'eau : **116.7 m**

Nature de l'inondation : **Débordement de cours d'eau**

Nature du repère : **Marque peinture ou encre**

Commentaires : Fiche n° MARONNA14_1944

GÉNÉRAL

Code : WEB_R_202103152628 Date de mise à jour : 20/05/2022

Auteur : gremminge



MARQUE

Visibilité : Oui

SOURCE DE REPÉRAGE : DDT 46 - 04/10/2021

NIVELLEMENT INITIAL - 10/11/2020

Méthode : GPS

Commentaires sur le nivellement : PHE à 80 cm du sol
Levé par OPSIA

Référence nivelée : Marque d'inondation

Système altimétrique : NGF IGN 1969 (système normal)

Altitude de la référence (en m) : 116.700 m

Altitude calculée de l'eau (en m) : 116.7