



Commune : **SAINT-CIRQ-LAPOPIE**

Rivière : **Le Lot**

Snack de la plage

4

Repère(s) sur le site

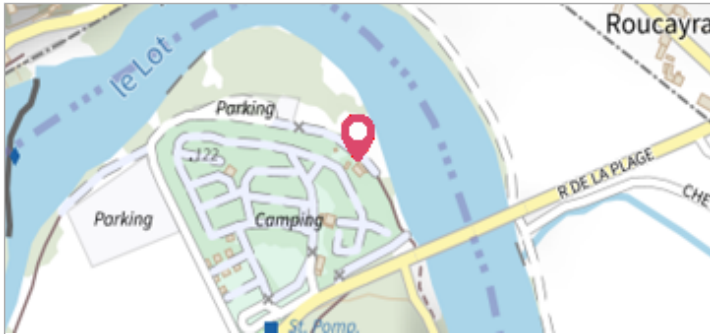
GÉNÉRAL

Unité de gestion : Lot

Code : WEB_S_202103191341

Date de mise à jour : 19/03/2021

Auteur : Éric Valette



auteur photo : DDT46

GÉOLOCALISATION

Coordonnées WGS84 : X: 1.68174580 / Y: 44.47012300

Coordonnées RGF93 (Lambert 93) X: 595144.68 / Y: 6375438.37

Coordonnées RGF93 (ETRS89) : X: 1.6817458 / Y: 44.470123

Code Hydro: O---0150

Rive de référence: Gauche



21 Janvier 2018

Nature de l'inondation : **Débordement de cours d'eau**

Nature du repère : **Laisse d'inondation**

Commentaires : La crue a affleuré la terrasse du snack de la plage.

GÉNÉRAL

Code : WEB_R_202103150028

Date de mise à jour :

Auteur : Éric Valette

15/03/2021

MARQUE


Maximum de l'inondation : Oui

État du repère : Disparu

SOURCE DE REPÉRAGE : DDT 46 - 04/12/2017



auteur photo : DDT46


Commune : **SAINT-CIRQ-LAPOPIE**

Rivière : **Le Lot**

Snack de la plage

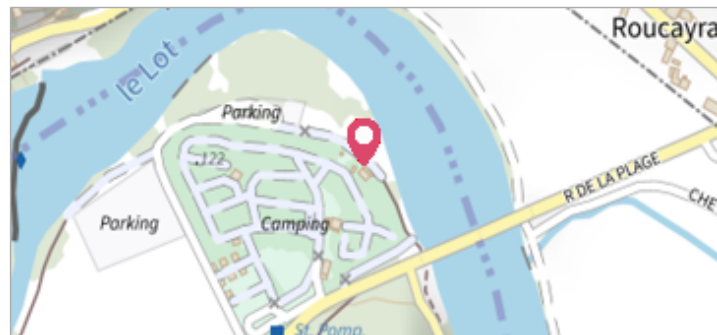
4 Repère(s) sur le site

GÉNÉRAL

Unité de gestion : Lot

Code : WEB_S_202103191341 Date de mise à jour : 19/03/2021

Auteur : Éric Valette



GÉOLOCALISATION


Coordonnées WGS84 : X: 1.68174580 / Y: 44.47012300

Coordonnées RGF93 (Lambert 93) X: 595144.68 / Y: 6375438.37

Coordonnées RGF93 (ETRS89) : X: 1.6817458 / Y: 44.470123

Code Hydro: O---0150 Rive de référence: Gauche




2 Février 2021

Altitude calculée de l'eau : **non déterminé**

Nature de l'inondation : **Débordement de cours d'eau**

Nature du repère : **Laisse d'inondation**

GÉNÉRAL

Code : WEB_R_202103150647 Date de mise à jour : 18/03/2021

Auteur : Éric Valette



MARQUE


Maximum de l'inondation : Oui

État du repère : Disparu

INITIAL - 05/02/2021

Commentaires sur le nivellement : Épaisseur d'eau : 1m07 au-dessus du seuil.

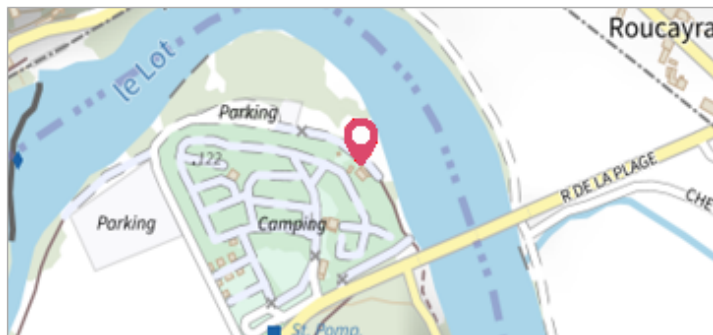
Référence nivelée : Marque d'inondation

	Commune : SAINT-CIRQ-LAPOPIE	Rivière : Le Lot
	Snack de la plage	

4 Repère(s) sur le site


GÉNÉRAL

Unité de gestion : Lot
 Code : WEB_S_202103191341 Date de mise à jour : 19/03/2021
 Auteur : Éric Valette



GÉOLOCALISATION

Coordonnées WGS84 : X: 1.68174580 / Y: 44.47012300
 Coordonnées RGF93 (Lambert 93) X: 595144.68 / Y: 6375438.37
 Coordonnées RGF93 (ETRS89) : X: 1.6817458 / Y: 44.470123
 Code Hydro: O---0150 Rive de référence: Gauche

	13 Décembre 2019	Altitude calculée de l'eau : non déterminé
	Nature de l'inondation : Débordement de cours d'eau	Nature du repère : Laisse d'inondation

Commentaires : Le site correspond au rez-de-jardin du snack

GÉNÉRAL

Code : WEB_R_202211091907 Date de mise à jour : 09/11/2022
 Auteur : Éric Valette

MARQUE

Maximum de l'inondation : Oui
 État du repère : Disparu

SOURCE DE REPÉRAGE : DDT 46 - 04/12/2017

NIVELLEMENT INITIAL - 17/12/2019

Commentaires sur le nivellement : La laisse de crue se trouvait 1m79 au-dessus du seuil



Commune : **SAINT-CIRQ-LAPOPIE**Rivière : **Le Lot**

Snack de la plage

4

Repère(s) sur le site

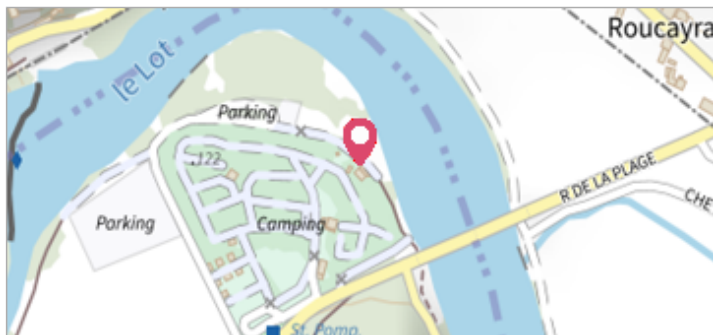
GÉNÉRAL

Unité de gestion : Lot

Code : WEB_S_202103191341

Date de mise à jour : 19/03/2021

Auteur : Éric Valette



auteur photo : DDT46

GÉOLOCALISATION

Coordonnées WGS84 : X: 1.68174580 / Y: 44.47012300

Coordonnées RGF93 (Lambert 93) X: 595144.68 / Y: 6375438.37

Coordonnées RGF93 (ETRS89) : X: 1.6817458 / Y: 44.470123

Code Hydro: O---0150

Rive de référence: Gauche

**4 Janvier 2018**Altitude calculée de l'eau : **non déterminé**Nature de l'inondation : **Débordement de cours d'eau**Nature du repère : **Laisse d'inondation**

Commentaires : Après une amorce de décrue dans la nuit, une remontée du Lot dans la journée du 05 janvier 2018 a fait apparaître une deuxième laisse de crue mesurée 63 cm au-dessus du sol.

GÉNÉRAL

Code : WEB_R_202211093917

Date de mise à jour :

Auteur : Éric Valette

09/11/2022

MARQUE

Maximum de l'inondation : Oui

État du repère : Disparu

SOURCE DE REPÉRAGE : DDT 46 - 04/12/2017

NIVELLEMENT INITIAL - 08/01/2018

Commentaires sur le nivellement : La laisse de crue se trouvait 1m08 au-dessus du seuil

Référence nivelée : Marque d'inondation



auteur photo : DDT46