
Commune : **SOUILLAC**

---

**Camping**

**3** Repère(s) sur le site


**GÉNÉRAL**

Unité de gestion : Lot  
 Code : WEB\_S\_202103151025      Date de mise à jour : 24/11/2021  
 Auteur : gremminger



**GÉOLOCALISATION**

Coordonnées WGS84 : X: 1.47241500 / Y: 44.89026800  
 Coordonnées RGF93 (Lambert 93) X: 579399 / Y: 6422398.01  
 Coordonnées RGF93 (ETRS89) : X: 1.472415 / Y: 44.890268


**17 décembre 1981**
Altitude calculée de l'eau : **89.9 m**

Nature de l'inondation : **Débordement de cours d'eau**
Nature du repère : **Laisse d'inondation**

Commentaires : Fiche n° DDELOT2

**GÉNÉRAL**

Code : WEB\_R\_202103151420      Date de mise à jour : 02/12/2021  
 Auteur : gremminger

**MARQUE**

Visibilité : Oui

**SOURCE DE REPÉRAGE : DDT 46 - 04/10/2021**



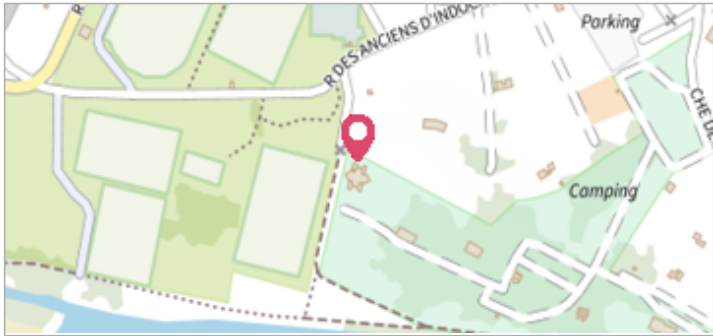
**NIVELLEMENT INITIAL - 10/11/2020**

Méthode : GPS  
 Commentaires sur le nivellement : PHE à 50 cm du sol  
 Levé par OPSIA  
 Référence nivelée : Marque d'inondation  
 Système altimétrique : NGF IGN 1969 (système normal)  
 Altitude de la référence (en m) : 89.900 m  
 Altitude calculée de l'eau (en m) : 89.9

Commune : **SOUILLAC** | **Camping**

**3** Repère(s) sur le site

**GÉNÉRAL**  
 Unité de gestion : Lot  
 Code : WEB\_S\_202103151025      Date de mise à jour : 24/11/2021  
 Auteur : gremminger



Vue en direction du camping.

**GÉOLOCALISATION**  
 Coordonnées WGS84 : X: 1.47241500 / Y: 44.89026800  
 Coordonnées RGF93 (Lambert 93) X: 579399 / Y: 6422398.01  
 Coordonnées RGF93 (ETRS89) : X: 1.472415 / Y: 44.890268

**5 février 2021**  
 Nature de l'inondation : **Débordement de cours d'eau**      Nature du repère : **Laisse d'inondation**

Commentaires : Sur le bardage, Accueil de Kayak

**GÉNÉRAL**  
 Code : SOU5      Date de mise à jour : 10/02/2022  
 Auteur : gremminger

**MARQUE**



Localisation carte IGN

**SOURCE DE REPÉRAGE : DDT 46 - 07/02/2021**  
 Type de repérage : Campagne de terrain post-inondation



Commune : **SOUILLAC**

## Camping

**3** Repère(s) sur le site

### GÉNÉRAL

Unité de gestion : Lot

Code : WEB\_S\_202103151025

Date de mise à jour : 24/11/2021

Auteur : gremminger



Vue en direction du camping.

### GÉOLOCALISATION

Coordonnées WGS84 : X: 1.47241500 / Y: 44.89026800

Coordonnées RGF93 (Lambert 93) X: 579399 / Y: 6422398.01

Coordonnées RGF93 (ETRS89) : X: 1.472415 / Y: 44.890268



**9 février 2021**

Altitude calculée de l'eau : **90.1 m**

Nature de l'inondation : **Débordement de cours d'eau**

Nature du repère : **Laisse d'inondation**

Commentaires : PHE sur porte accès 25cm/rampe béton

### GÉNÉRAL

Code : SOU 7

Date de mise à jour :

Auteur : gremminger

10/02/2022

### MARQUE

SOURCE DE REPÉRAGE : DDT 46 - 11/02/2021

Type de repérage : Campagne de terrain post-inondation

### NIVELLEMENT INITIAL - 28/04/2021

Méthode : GPS

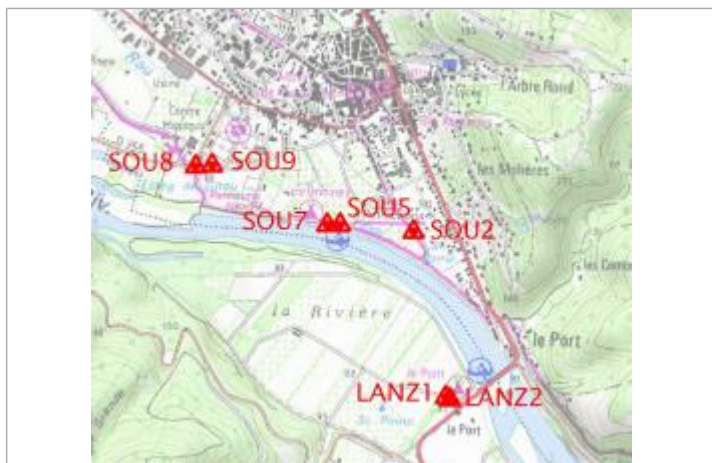
Commentaires sur le nivellement : PHE à 25 cm du sol.

Référence nivelée : Marque d'inondation

Système altimétrique : NGF IGN 1969 (système normal)

Altitude de la référence (en m) : 90.100 m

Altitude calculée de l'eau (en m) : 90.1



Localisation carte IGN