

Commune : **PONTIVY**Rivière : **Le Blavet**

## Locaux de l'Association Hospitalière de Bretagne

**3** Repère(s) sur le site

### GÉNÉRAL

Unité de gestion : Vilaine-Côtière Bretons

Code : RC\_BLA\_PONT\_5

Date de mise à jour : 18/07/2022

Auteur : SPC VCB



locaux de l'Association Hospitalière de Bretagne

### GÉOLOCALISATION

Coordonnées WGS84 : X: -2.96985860 / Y: 48.06146140

Coordonnées RGF93 (Lambert 93) X: 255710.3 / Y: 6790256.53

Coordonnées RGF93 (ETRS89) : X: -2.9698586 / Y: 48.0614614

Code Hydro: J5--0210

Rive de référence: Gauche


**23 Janvier 1995**
Nature de l'inondation : **Débordement de cours d'eau**Altitude calculée de l'eau : **55.89 m**Nature du repère : **Repère normalisé (décret n°2005-233)**


### GÉNÉRAL

Code : RC\_BLA\_PONT\_5\_1995

Date de mise à jour :

Auteur : SPC VCB

18/03/2021



Repère normalisé de l'inondation du 23 janvier 1995 et schéma explicatif du report

### MARQUE

Texte : Inondation Janvier 1995

Maximum de l'inondation : Oui

Visibilité : Oui

État du repère : Bon

Pérennité : Longue

**SOURCE DE REPÉRAGE : SYNDICAT MIXTE DU SAGE BLAVET - 19/03/2019**

Type de repérage : Campagne de terrain post-inondation

### REPÈRE NORMALISÉ DE JANVIER 1995 - 01/04/2014

Méthode : Non renseigné

Organisme : Syndicat Mixte du SAGE Blavet

**Commentaires sur le nivellement :** Repère normalisé de janvier 1995 (B) - report de la laisse (A) sur le côté du bâtiment, rue Joséphine. Attention, le repère quai d'Arcole est bien à l'altitude 55.89 m IGN69 mais la différence avec le sol (trottoir) n'y est pas de 0.86m (cf schéma explicatif en photographie)

Référence nivelée : Autre type de référence

Description référence du repère : sol au droit de la laisse rue Joséphine

Système altimétrique : NGF IGN 1969 (système normal)

Altitude de la référence (en m) : 55.030 m

Différence entre le niveau d'eau et la référence (en m) : 0.860 m

Altitude calculée de l'eau (en m) : 55.89

Commune : **PONTIVY**Rivière : **Le Blavet**

## Locaux de l'Association Hospitalière de Bretagne

**3** Repère(s) sur le site

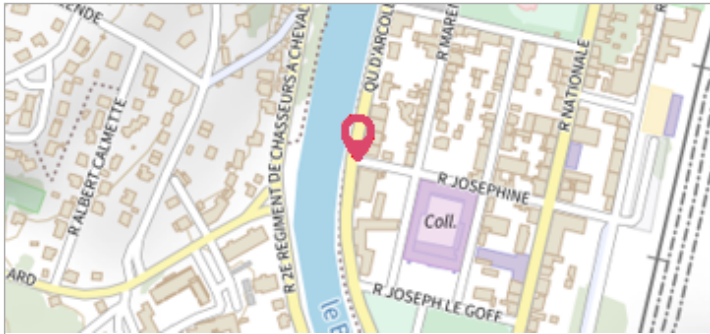
### GÉNÉRAL

Unité de gestion : Vilaine-Côtière Bretons

Code : RC\_BLA\_PONT\_5

Date de mise à jour : 18/07/2022

Auteur : SPC VCB



locaux de l'Association Hospitalière de Bretagne

### GÉOLOCALISATION

Coordonnées WGS84 : X: -2.96985860 / Y: 48.06146140

Coordonnées RGF93 (Lambert 93) X: 255710.3 / Y: 6790256.53

Coordonnées RGF93 (ETRS89) : X: -2.9698586 / Y: 48.0614614

Code Hydro: J5--0210

Rive de référence: Gauche


**13 Décembre 2000**
Nature de l'inondation : **Débordement de cours d'eau**Altitude calculée de l'eau : **55.24 m**Nature du repère : **Document écrit**

### GÉNÉRAL

Code : RC\_BLA\_PONT\_5\_2000

Date de mise à jour :

Auteur : SPC VCB

15/06/2023



2 rue Joséphine (ex rue Thiers)

### MARQUE

Maximum de l'inondation : Oui

Visibilité : Non

État du repère : Bon

Pérennité : Longue

Repère calculé : Non

PHEC : Non

### SOURCE DE REPÉRAGE : DDE 56 - 12/03/2021

Type de repérage : Campagne de terrain post-inondation

Organisme : DDE 35

### RUE JOSÉPHINE (EX RUE THIERS) AU NIVEAU DES LOCAUX - 10/08/2001

Méthode : Non renseigné

Organisme : DDE 56

Référence nivelée : Marque d'inondation

Description référence du repère : niveau de l'inondation dans la rue Joséphine (ex rue Thiers) au niveau des locaux

Système altimétrique : NGF IGN 1969 (système normal)

Altitude de la référence (en m) : 55.240 m

Altitude calculée de l'eau (en m) : 55.24

Commune : **PONTIVY**Rivière : **Le Blavet****Locaux de l'Association Hospitalière de Bretagne****3**

Repère(s) sur le site

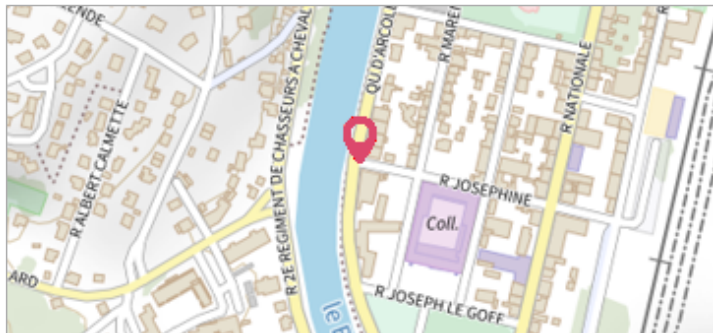
**GÉNÉRAL**

Unité de gestion : Vilaine-Côtière Bretons

Code : RC\_BLA\_PONT\_5

Date de mise à jour : 18/07/2022

Auteur : SPC VCB



locaux de l'Association Hospitalière de Bretagne

**GÉOLOCALISATION**

Coordonnées WGS84 : X: -2.96985860 / Y: 48.06146140

Coordonnées RGF93 (Lambert 93) X: 255710.3 / Y: 6790256.53

Coordonnées RGF93 (ETRS89) : X: -2.9698586 / Y: 48.0614614

Code Hydro: J5--0210

Rive de référence: Gauche

**05 janvier 2001**Nature de l'inondation : **Débordement de cours d'eau**Altitude calculée de l'eau : **55.37 m**Nature du repère : **Document écrit****GÉNÉRAL**

Code : RC\_BLA\_PONT\_5\_2001

Date de mise à jour :

Auteur : SPC VCB

31/07/2025



2 rue Joséphine (ex rue Thiers)

**MARQUE**

Maximum de l'inondation : Oui

Visibilité : Non

État du repère : Bon

Pérennité : Longue

Repère calculé : Non

PHEC : Non

**SOURCE DE REPÉRAGE : DDE 56 - 12/03/2021**

Type de repérage : Campagne de terrain post-inondation

Organisme : DDE 35

**RUE JOSÉPHINE (EX RUE THIERS) AU NIVEAU DES LOCAUX - 10/08/2001**

Méthode : Non renseigné

Organisme : DDE 56

Référence nivelée : Marque d'inondation

Description référence du repère : niveau de l'inondation dans la rue Joséphine (ex rue Thiers) au niveau des locaux

Système altimétrique : NGF IGN 1969 (système normal)

Altitude de la référence (en m) : 55.370 m

Altitude calculée de l'eau (en m) : 55.37