
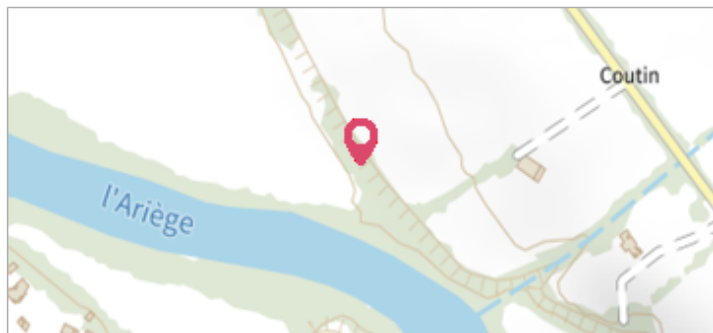


Commune : **CAHORS**Rivière : **Le Lot****maison éclusière de Valentré****Commentaires** : Des repères normalisés (décret 2005-233) ont été apposés à côté des repères d'origine.**6**


Repère(s) sur le site

GÉNÉRAL**Unité de gestion** : Lot**Code** : GTL_S_5437**Date de mise à jour** : 20/02/2020**Auteur** : SPC GTL

auteur photo : DDT 46

GÉOLOCALISATION**Coordonnées WGS84** : X: 1.43106620 / Y: 44.44442500**Coordonnées RGF93 (Lambert 93)** X: 575151.06 / Y: 6372948.76**Coordonnées RGF93 (ETRS89)** : X: 1.4310662 / Y: 44.444425**Code Hydro**: O--0150**Rive de référence**: Gauche**2 février 2021**Altitude calculée de l'eau : **115.67 m**Nature de l'inondation : **Débordement de cours d'eau**Nature du repère : **Laisse d'inondation****Commentaires** : La laisse de crue se trouve 1m28 en-dessous du repère de décembre 2003.
Épaisseur d'eau au seuil du RDC du bâtiment : 72cm.**GÉNÉRAL****Code** : WEB_R_202103100847**Date de mise à jour** :**Auteur** : Éric Valette

11/03/2021

MARQUE**Maximum de l'inondation** : Oui**État du repère** : Disparu**SOURCE DE REPÉRAGE** : DDT 46 - 04/12/2017**INITIAL - 05/02/2021****Référence nivelée** : Marque d'inondation**Altitude de la référence (en m)** : 115.670 m**Altitude calculée de l'eau (en m)** : 115.67 m

auteur photo : DDT46