	Commune : <b>BAUD</b>	Rivière : <b>Le Blavet</b>
	<b>Sous-sol restaurant au Rendez-vous des pêcheurs</b>	
		<b>3</b> Repère(s) sur le site

**GÉNÉRAL**

---

Unité de gestion : Vilaine-Côtiers Bretons  
 Code : RC\_BLA\_BAUD\_BB3      Date de mise à jour : 04/08/2025  
 Auteur : SPC VCB




**GÉOLOCALISATION**

---

Coordonnées WGS84 : X: -3.11026820 / Y: 47.88296100  
 Coordonnées RGF93 (Lambert 93) X: 243748 / Y: 6771280.18  
 Coordonnées RGF93 (ETRS89) : X: -3.1102682 / Y: 47.882961  
 Code Hydro: J5--0210      Rive de référence: Gauche



	<b>5 Janvier 2001</b> Nature de l'inondation : <b>Débordement de cours d'eau</b>	Nature du repère : <b>Témoignage oral</b>
	<b>Commentaires :</b> Selon le témoignage, seul le sous-sol du restaurant a été inondée, avec 3m d'eau au maximum les 4-5 janvier 2001.	

**GÉNÉRAL**

---

Code : BLA\_BAUD\_BB3\_2001      Date de mise à jour : 18/06/2021  
 Auteur : SPC VCB



**MARQUE**

---


Maximum de l'inondation : Oui  
 Visibilité : Non      État du repère : Non renseigné  
 Pérennité : Aucune      Repère calculé : Non  
 PHEC : Oui

---

**SOURCE DE REPÉRAGE : SYNDICAT MIXTE DU SAGE BLAVET - 19/03/2019**

---

Type de repérage : Campagne de terrain post-inondation


Commune : **BAUD**

Rivière : **Le Blavet**

**Sous-sol restaurant au Rendez-vous des pêcheurs**

**3** Repère(s) sur le site

**GÉNÉRAL**

**Unité de gestion :** Vilaine-Côtiers Bretons

**Code :** RC\_BLA\_BAUD\_BB3 **Date de mise à jour :** 04/08/2025

**Auteur :** SPC VCB



**GÉOLOCALISATION**


**Coordonnées WGS84 :** X: -3.11026820 / Y: 47.88296100

**Coordonnées RGF93 (Lambert 93) :** X: 243748 / Y: 6771280.18

**Coordonnées RGF93 (ETRS89) :** X: -3.1102682 / Y: 47.882961

**Code Hydro:** J5--0210 **Rive de référence:** Gauche




**26 Janvier 1995**

Nature de l'inondation : **Débordement de cours d'eau**

Nature du repère : **Témoignage oral**

**Commentaires :** Selon le témoignage, seul le sous-sol du restaurant a été inondée, avec 3m d'eau au maximum les 4-5 janvier 2001 et 15cm de moins en janvier 1995.

**GÉNÉRAL**

**Code :** BLA\_BAUD\_BB3\_1995 **Date de mise à jour :** 18/06/2021

**Auteur :** SPC VCB



**MARQUE**

**Maximum de l'inondation :** Oui


**Visibilité :** Non **État du repère :** Non renseigné

**Pérennité :** Aucune **Repère calculé :** Non

**PHEC :** Non

**SOURCE DE REPÉRAGE :** SYNDICAT MIXTE DU SAGE BLAVET - 19/03/2019

**Type de repérage :** Campagne de terrain post-inondation

	Commune : <b>BAUD</b>	Rivière : <b>Le Blavet</b>
	<b>Sous-sol restaurant au Rendez-vous des pêcheurs</b>	
		<b>3</b> Repère(s) sur le site

**GÉNÉRAL**

---

Unité de gestion : Vilaine-Côtiers Bretons  
 Code : RC\_BLA\_BAUD\_BB3      Date de mise à jour : 04/08/2025  
 Auteur : SPC VCB




**GÉOLOCALISATION**

---

Coordonnées WGS84 : X: -3.11026820 / Y: 47.88296100  
 Coordonnées RGF93 (Lambert 93) X: 243748 / Y: 6771280.18  
 Coordonnées RGF93 (ETRS89) : X: -3.1102682 / Y: 47.882961  
 Code Hydro: J5--0210      Rive de référence: Gauche



	<b>28 Décembre 1999</b> Nature de l'inondation : <b>Débordement de cours d'eau</b>	Nature du repère : <b>Témoignage oral</b>
	<b>Commentaires :</b> Selon le témoignage, seul le sous-sol du restaurant a été inondée, avec 3m d'eau au maximum les 4-5 janvier 2001 et 50cm de moins en décembre 1999.	

**GÉNÉRAL**

---

Code : BLA\_BAUD\_BB3\_1999      Date de mise à jour : 18/06/2021  
 Auteur : SPC VCB

**MARQUE**

---

Maximum de l'inondation : Oui  
 Visibilité : Non      État du repère : Non renseigné  
 Pérennité : Aucune      Repère calculé : Non  
 PHEC : Non

**SOURCE DE REPÉRAGE : SYNDICAT MIXTE DU SAGE BLAVET - 19/03/2019**

---

Type de repérage : Campagne de terrain post-inondation