	Commune : QUISTINIC	Rivière : Le Blavet
Chemin de halage à Pont-Augan		3 Repère(s) sur le site

Commentaires : site au niveau de la confluence de l'Evel et du Blavet

GÉNÉRAL

Unité de gestion : Vilaine-Côti ers Bretons

Code : RC_BLA_LANG_2

Date de mise à jour : 18/07/2022

Auteur : SPC VCB



Muret sur le chemin de halage à Pont-Augan

GÉOLOCALISATION

Coordonnées WGS84 : X: -3.11113820 / Y: 47.88257440

Coordonnées RGF93 (Lambert 93) : X: 243679.85 / Y: 6771242.38

Coordonnées RGF93 (ETRS89) : X: -3.1111382 / Y: 47.8825744

Code Hydro: J5--0210

Rive de référence: Gauche



5 Janvier 2001

Nature de l'inondation : **Débordement de cours d'eau**

Nature du repère : **Repère normalisé (décret n°2005-233)**

GÉNÉRAL

Code : BLA_LANG_2001

Date de mise à jour :

Auteur : SPC VCB

05/03/2021



muret sur le chemin de halage à Pont-Augan

MARQUE

Texte : Inondation janvier 2001 - Le Blavet

Maximum de l'inondation : Oui

Visibilité : Oui

État du repère : Bon


Pérennité : Longue

Repère calculé : Non

PHEC : Oui

SOURCE DE REPÉRAGE : SYNDICAT MIXTE DU SAGE BLAVET - 19/03/2019

Type de repérage : Campagne de terrain post-inondation

	Commune : QUISTINIC	Rivière : Le Blavet
	Chemin de halage à Pont-Augan	

Commentaires : site au niveau de la confluence de l'Evel et du Blavet

3 Repère(s) sur le site


GÉNÉRAL

Unité de gestion : Vilaine-Côtièrs Bretons
Code : RC_BLA_LANG_2 **Date de mise à jour :** 18/07/2022
Auteur : SPC VCB



GÉOLOCALISATION

Coordonnées WGS84 : X: -3.11113820 / Y: 47.88257440
Coordonnées RGF93 (Lambert 93) : X: 243679.85 / Y: 6771242.38
Coordonnées RGF93 (ETRS89) : X: -3.1111382 / Y: 47.8825744
Code Hydro: J5--0210 **Rive de référence:** Gauche

	8 Février 2014 Nature de l'inondation : Débordement de cours d'eau	Nature du repère : Photographie

GÉNÉRAL


Code : BLA_LANG_2014 **Date de mise à jour :** 05/03/2021
Auteur : SPC VCB



MARQUE

Maximum de l'inondation : Non
Visibilité : Oui **État du repère :** Bon
Pérennité : Longue **Repère calculé :** Oui
PHEC : Non

SOURCE DE REPÉRAGE : SYNDICAT MIXTE DU SAGE BLAVET - 19/03/2019
Type de repérage : Campagne de terrain post-inondation

	Commune : QUISTINIC	Rivière : Le Blavet
Chemin de halage à Pont-Augan		
Commentaires : site au niveau de la confluence de l'Evel et du Blavet	3	Repère(s) sur le site

GÉNÉRAL

Unité de gestion : Vilaine-Côtiers Bretons

Code : RC_BLA_LANG_2

Date de mise à jour : 18/07/2022

Auteur : SPC VCB



Muret sur le chemin de halage à Pont-Augan

GÉOLOCALISATION


Coordonnées WGS84 : X: -3.11113820 / Y: 47.88257440

Coordonnées RGF93 (Lambert 93) X: 243679.85 / Y: 6771242.38

Coordonnées RGF93 (ETRS89) : X: -3.1111382 / Y: 47.8825744

Code Hydro: J5--0210

Rive de référence: Gauche

	26 Janvier 1995	Nature de l'inondation : Débordement de cours d'eau	Nature du repère : Photographie
--	------------------------	--	--

Commentaires : Photographie aérienne le 27 janvier 1995 (début décrue). La crue de janvier 1995 a été inférieure de quelques centimètres jusqu'à 10cm à celle du 5 janvier 2001 sur le Blavet au niveau de Languidic et Inzinzac-Lochrist.

GÉNÉRAL

Code : BLA_LANG_1995

Date de mise à jour :

Auteur : SPC VCB

18/06/2021



Des paysages de désolation dans toute la vallée du Blavet, de Saint-Aignan à Harnéfont. Photo prise le 27 janvier 1995.

Pont-Augan, photo aérienne prise le 27 janvier 1995

MARQUE

Texte : Pont-Augan, photo aérienne prise le 27 janvier 1995

Maximum de l'inondation : Non

Visibilité : Oui

État du repère : Moyen

Pérennité : Longue

Repère calculé : Non

PHEC : Non

SOURCE DE REPÉRAGE : SYNDICAT MIXTE DU SAGE BLAVET - 19/03/2019

Type de repérage : Campagne de terrain post-inondation