
Commune : **NEVERS**

Rivière : **La Loire**

Boulevard Léon Blum - Échelle et repères EP Loire

Commentaires : Échelle et repères EP Loire devant l'école Lucie Aubrac.

2 Repère(s) sur le site

GÉNÉRAL

Unité de gestion : Loire-Allier-Cher-Indre

Code : DDT58_EPL_S_9 **Date de mise à jour** : 21/01/2021

Auteur : SPC LCI



GÉOLOCALISATION


Coordonnées WGS84 : X: 3.18826800 / Y: 46.98110900

Coordonnées RGF93 (Lambert 93) X: 714310.81 / Y: 6653449.72

Coordonnées RGF93 (ETRS89) : X: 3.188268 / Y: 46.981109

Code Hydro: ----0000 **Rive de référence**: Droite




1846

Altitude calculée de l'eau : **178.4 m**

Nature de l'inondation : **Débordement de cours d'eau**

Nature du repère : **Repère normalisé (décret n°2005-233)**

GÉNÉRAL

Code : DDT58_EPL_R_9_1 **Date de mise à jour** : 22/01/2026

Auteur : SPC LCI



MARQUE

Maximum de l'inondation : Oui

Visibilité : Oui **État du repère** : Bon

Pérennité : Longue **Repère calculé** : Non renseigné

PHEC : Non renseigné

SOURCE DE REPÉRAGE : DDT58 ET SPC LACI, RECENSEMENT DES ENSEMBLES PÉDAGOGIQUES SUR L'AGGLOMÉRATION DE NEVERS, 2020 - 08/04/2020

Type de repérage : Autre

Organisme : DDT 58 SPC Loire-Allier-Cher-Indre

NIVELLEMENT DDT58 - 01/04/2020

Méthode : Non renseigné


Organisme : DDT 58

Référence nivelée : Marque d'inondation

Système altimétrique : NGF IGN 1969 (système normal)

Altitude de la référence (en m) : 178.400 m

Altitude calculée de l'eau (en m) : 178.4


Commune : **NEVERS**

Rivière : **La Loire**

Boulevard Léon Blum - Échelle et repères EP Loire

Commentaires : Échelle et repères EP Loire devant l'école Lucie Aubrac.

2 Repère(s) sur le site

GÉNÉRAL

Unité de gestion : Loire-Allier-Cher-Indre

Code : DDT58_EPL_S_9 **Date de mise à jour** : 21/01/2021

Auteur : SPC LCI



GÉOLOCALISATION


Coordonnées WGS84 : X: 3.18826800 / Y: 46.98110900

Coordonnées RGF93 (Lambert 93) X: 714310.81 / Y: 6653449.72

Coordonnées RGF93 (ETRS89) : X: 3.188268 / Y: 46.981109

Code Hydro: ----0000 **Rive de référence**: Droite




1856

Altitude calculée de l'eau : **177.7 m**


Nature de l'inondation : **Débordement de cours d'eau**

Nature du repère : **Repère normalisé (décret n°2005-233)**

GÉNÉRAL

Code : DDT58_EPL_R_9_2 **Date de mise à jour** : 22/01/2026

Auteur : SPC LCI



MARQUE

Maximum de l'inondation : Oui

Visibilité : Oui **État du repère** : Bon

Pérennité : Longue **Repère calculé** : Non renseigné

PHEC : Non renseigné

SOURCE DE REPÉRAGE : DDT58 ET SPC LACI, RECENSEMENT DES ENSEMBLES PÉDAGOGIQUES SUR L'AGGLOMÉRATION DE NEVERS, 2020 - 08/04/2020

Type de repérage : Autre

Organisme : DDT 58 SPC Loire-Allier-Cher-Indre

NIVELLEMENT DDT58 - 01/04/2020

Méthode : Non renseigné

Organisme : DDT 58

Référence nivelée : Marque d'inondation

Système altimétrique : NGF IGN 1969 (système normal)

Altitude de la référence (en m) : 177.700 m

Altitude calculée de l'eau (en m) : 177.7