

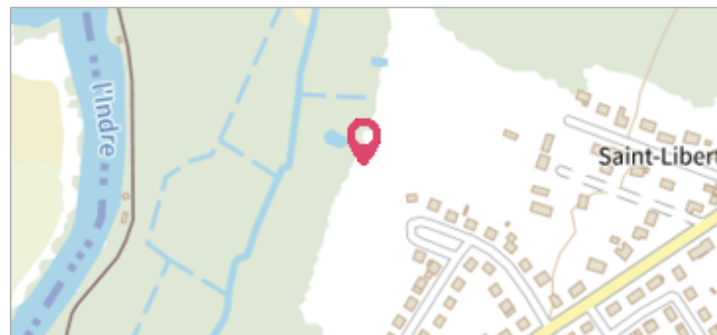
Commune : **NEVERS** | Rivière : **La Loire**

Rue Amiral Jaquinot - Échelle et repères EP Loire

Commentaires : Échelle et repères EP Loire près du Centre des Expositions. **2** Repère(s) sur le site

GÉNÉRAL

Unité de gestion : Loire-Allier-Cher-Indre
Code : DDT58_EPL_S_7 **Date de mise à jour** : 21/01/2021
Auteur : SPC LCI



GÉOLOCALISATION

Coordonnées WGS84 : X: 3.18238200 / Y: 46.98308200
Coordonnées RGF93 (Lambert 93) X: 713862.9 / Y: 6653667.81
Coordonnées RGF93 (ETRS89) : X: 3.182382 / Y: 46.983082
Code Hydro: ----0000 **Rive de référence**: Droite

1846 Altitude calculée de l'eau : **178.3 m**

Nature de l'inondation : **Débordement de cours d'eau** Nature du repère : **Repère normalisé (décret n°2005-233)**

GÉNÉRAL

Code : DDT58_EPL_R_7_1 **Date de mise à jour** : 22/01/2026
Auteur : SPC LCI



MARQUE

Maximum de l'inondation : Oui
Visibilité : Oui **État du repère** : Bon
Pérennité : Longue **Repère calculé** : Non renseigné
PHEC : Non renseigné

SOURCE DE REPÉRAGE : DDT58 ET SPC LACI, RECENSEMENT DES ENSEMBLES PÉDAGOGIQUES SUR L'AGGLOMÉRATION DE NEVERS, 2020 - 08/04/2020

Type de repérage : Autre
Organisme(s) : DDT 58, SPC Loire-Allier-Cher-Indre

NIVELLEMENT DDT58 - 01/04/2020

Méthode : Non renseigné
Organisme : DDT 58
Référence nivelée : Marque d'inondation
Système altimétrique : NGF IGN 1969 (système normal)
Altitude de la référence (en m) : 178.300 m
Altitude calculée de l'eau (en m) : 178.3

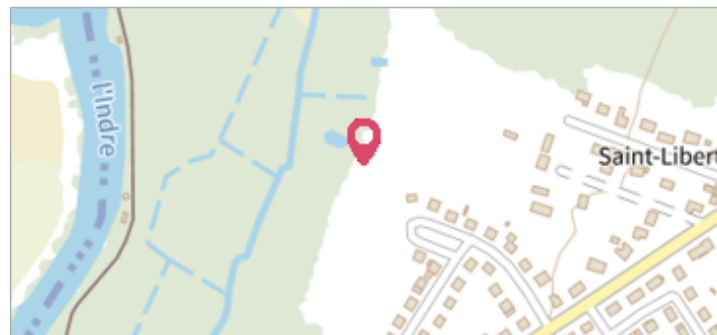
Commune : **NEVERS** | Rivière : **La Loire**

Rue Amiral Jaquinot - Échelle et repères EP Loire

Commentaires : Échelle et repères EP Loire près du Centre des Expositions. **2** Repère(s) sur le site

GÉNÉRAL

Unité de gestion : Loire-Allier-Cher-Indre
Code : DDT58_EPL_S_7 **Date de mise à jour** : 21/01/2021
Auteur : SPC LCI



GÉOLOCALISATION


Coordonnées WGS84 : X: 3.18238200 / Y: 46.98308200
Coordonnées RGF93 (Lambert 93) X: 713862.9 / Y: 6653667.81
Coordonnées RGF93 (ETRS89) : X: 3.182382 / Y: 46.983082
Code Hydro: ----0000 **Rive de référence**: Droite

1856 Altitude calculée de l'eau : **177.6 m**

Nature de l'inondation : **Débordement de cours d'eau** Nature du repère : **Repère normalisé (décret n°2005-233)**

GÉNÉRAL

Code : DDT58_EPL_R_7_2 **Date de mise à jour** : 22/01/2026
Auteur : SPC LCI



MARQUE

Maximum de l'inondation : Oui
Visibilité : Oui **État du repère** : Bon
Pérennité : Longue **Repère calculé** : Non renseigné
PHEC : Non renseigné

SOURCE DE REPÉRAGE : DDT58 ET SPC LACI, RECENSEMENT DES ENSEMBLES PÉDAGOGIQUES SUR L'AGGLOMÉRATION DE NEVERS, 2020 - 08/04/2020

Type de repérage : Autre
Organisme(s) : DDT 58, SPC Loire-Allier-Cher-Indre

NIVELLEMENT DDT58 - 01/04/2020

Méthode : Non renseigné
Organisme : DDT 58
Référence nivelée : Marque d'inondation
Système altimétrique : NGF IGN 1969 (système normal)
Altitude de la référence (en m) : 177.600 m
Altitude calculée de l'eau (en m) : 177.6