

Commune : **FOURCHAMBAULT**Rivière : **La Loire**

Totem de crue, Quai de Loire

Commentaires : Totem de crues composé d'une échelle, d'un panneau d'information et de 3 repères de crues. Il est situé dans l'aire de jeux de loisir, face à la résidence Front de Loire de la rue Verte. En 2022, le panneau d'information sur les inondations a disparu.

3 Repère(s) sur le site

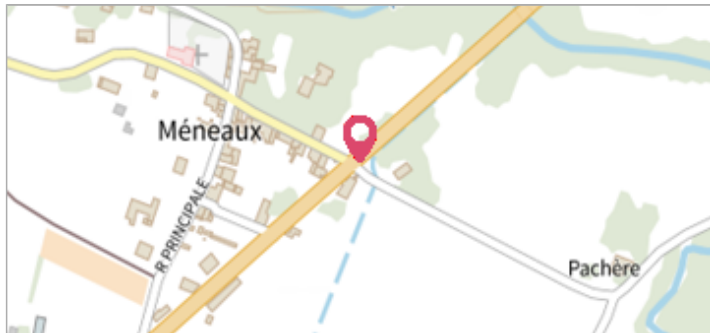
GÉNÉRAL

Unité de gestion : Loire-Allier-Cher-Indre

Code : DDT58_EPL_S_4

Date de mise à jour : 03/01/2023

Auteur : SPC LCI



Vue du site éloignée

GÉOLOCALISATION

Coordonnées WGS84 : X: 3.07757702 / Y: 47.02966189

Coordonnées RGF93 (Lambert 93) X: 705891.57 / Y: 6658828.29

Coordonnées RGF93 (ETRS89) : X: 3.077577 / Y: 47.0296619

Code Hydro: ----0000

Rive de référence: Gauche

1^{er} Juin 1856Altitude calculée de l'eau : **169.748 m**Nature de l'inondation : **Débordement de cours d'eau**Nature du repère : **Repère normalisé (décret n°2005-233)**

Commentaires : Ce repère de crue est un repère normalisé type macaron. Il est situé à 2.45 m du sol.

GÉNÉRAL

Code : DDT58_EPL_R_4_1

Date de mise à jour :

Auteur : SPC LCI

03/01/2023

MARQUE

Texte : Juin 1856

Maximum de l'inondation : Oui

Visibilité : Oui

État du repère : Bon

Pérennité : Longue

Repère calculé : Oui

PHEC : Oui

SOURCE DE REPÉRAGE : SPC LACI, CAMPAGNE DE RECENSEMENT 2022 -

Type de repérage : Campagne de terrain post-inondation

Organisme : SPC Loire-Allier-Cher-Indre

NIVELLEMENT GPS APRÈS POSE DU REPÈRE - 01/09/2022

Méthode : GPS

Organisme : SPC Loire-Allier-Cher-Indre

Référence nivelée : Autre type de référence

Description référence du repère : Sol bétonné

Système altimétrique : NGF IGN 1969 (système normal)

Altitude de la référence (en m) : 167.298 m

Différence entre le niveau d'eau et la référence (en m) : 2.450 m

Altitude calculée de l'eau (en m) : 169.748



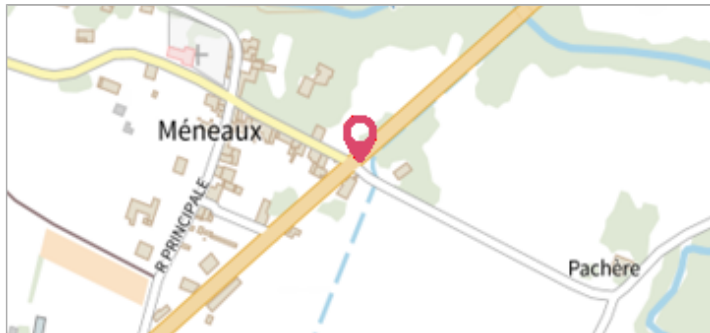
Vue du repère éloignée

Commune : **FOURCHAMBAULT**Rivière : **La Loire****Totem de crue, Quai de Loire**

Commentaires : Totem de crues composé d'une échelle, d'un panneau d'information et de 3 repères de crues. Il est situé dans l'aire de jeux de loisir, face à la résidence Front de Loire de la rue Verte. En 2022, le panneau d'information sur les inondations a disparu.

3

Repère(s) sur le site

GÉNÉRAL**Unité de gestion :** Loire-Allier-Cher-Indre**Code :** DDT58_EPL_S_4**Date de mise à jour :** 03/01/2023**Auteur :** SPC LCI

Vue du site éloignée

GÉOLOCALISATION**Coordonnées WGS84 :** X: 3.07757702 / Y: 47.02966189**Coordonnées RGF93 (Lambert 93) :** X: 705891.57 / Y: 6658828.29**Coordonnées RGF93 (ETRS89) :** X: 3.077577 / Y: 47.0296619**Code Hydro :** ----0000**Rive de référence :** Gauche**Octobre 1907**Nature de l'inondation : **Débordement de cours d'eau**Altitude calculée de l'eau : **168.958 m**Nature du repère : **Repère normalisé (décret n°2005-233)**

Commentaires : Ce repère de crue est une plaque rectangulaire. Il est situé à 1.66 m du sol.

GÉNÉRAL**Code :** DDT58_EPL_R_4_3**Date de mise à jour :****Auteur :** SPC LCI

03/01/2023

MARQUE**Texte :** Octobre 1907**Maximum de l'inondation :** Oui**Visibilité :** Oui**État du repère :** Bon**Pérennité :** Longue**Repère calculé :** Oui**PHEC :** Non

SOURCE DE REPÉRAGE : SPC LACI, CAMPAGNE DE RECENSEMENT 2022 -

Type de repérage : Campagne de terrain post-inondation**Organisme :** SPC Loire-Allier-Cher-Indre**NIVELLEMENT GPS APRÈS POSE DU REPÈRE - 01/08/2022****Méthode :** GPS**Organisme :** SPC Loire-Allier-Cher-Indre**Référence nivelée :** Autre type de référence**Description référence du repère :** Sol bétonné**Système altimétrique :** NGF IGN 1969 (système normal)**Altitude de la référence (en m) :** 167.298 m**Différence entre le niveau d'eau et la référence (en m) :** 1.660 m**Altitude calculée de l'eau (en m) :** 168.958

Vue du repère

Commune : **FOURCHAMBAULT**Rivière : **La Loire**

Totem de crue, Quai de Loire

Commentaires : Totem de crues composé d'une échelle, d'un panneau d'information et de 3 repères de crues. Il est situé dans l'aire de jeux de loisir, face à la résidence Front de Loire de la rue Verte. En 2022, le panneau d'information sur les inondations a disparu.

3 Repère(s) sur le site

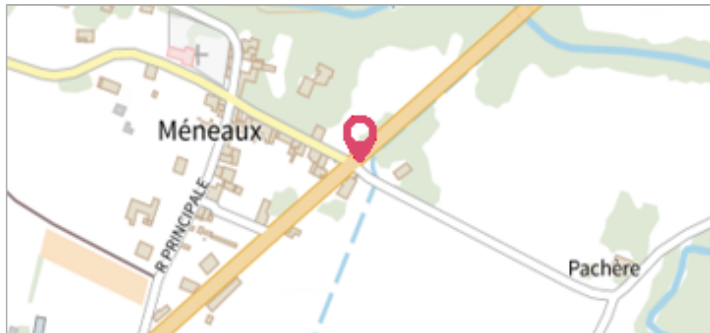
GÉNÉRAL

Unité de gestion : Loire-Allier-Cher-Indre

Code : DDT58_EPL_S_4

Date de mise à jour : 03/01/2023

Auteur : SPC LCI



Vue du site éloignée

GÉOLOCALISATION

Coordonnées WGS84 : X: 3.07757702 / Y: 47.02966189

Coordonnées RGF93 (Lambert 93) X: 705891.57 / Y: 6658828.29

Coordonnées RGF93 (ETRS89) : X: 3.077577 / Y: 47.0296619

Code Hydro: ----0000

Rive de référence: Gauche



3 Décembre 2003

Altitude calculée de l'eau : **168.648 m**Nature de l'inondation : **Débordement de cours d'eau**Nature du repère : **Plaque**

Commentaires : Ce repère de crue est une plaque rectangulaire. Il est situé à 1.35 m du sol.

GÉNÉRAL

Code : DDT58_EPL_R_4_2

Date de mise à jour :

Auteur : SPC LCI

03/01/2023

MARQUE

Maximum de l'inondation : Oui

Visibilité : Oui

État du repère : Bon

Pérennité : Longue

Repère calculé : Oui

PHEC : Non

SOURCE DE REPÉRAGE : SPC LACI, CAMPAGNE DE RECENSEMENT 2022 -

Type de repérage : Campagne de terrain post-inondation

Organisme : SPC Loire-Allier-Cher-Indre

NIVELLEMENT GPS APRÈS POSE DU REPÈRE - 01/08/2022

Méthode : GPS

Organisme : SPC Loire-Allier-Cher-Indre

Référence nivelée : Autre type de référence

Description référence du repère : Sol bétonné

Système altimétrique : NGF IGN 1969 (système normal)

Altitude de la référence (en m) : 167.298 m

Différence entre le niveau d'eau et la référence (en m) : 1.350 m

Altitude calculée de l'eau (en m) : 168.648



Vue du repère