

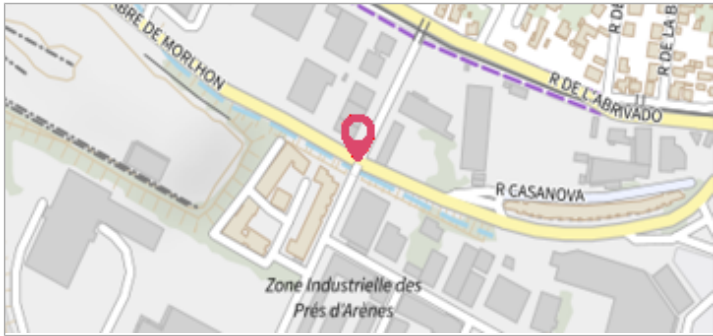
Commune : **MONTPELLIER**

**Carrefour Rue de l'Industrie - Bvd Jacques Fabre de Morlhon**

**1** Repère(s) sur le site


**GÉNÉRAL**

Unité de gestion : Méditerranée Ouest  
 Code : CER\_MTP\_S\_307      Date de mise à jour : 08/01/2021  
 Auteur : Cerema Méditerranée



**GÉOLOCALISATION**

Coordonnées WGS84 : X: 3.88475110 / Y: 43.58904270  
 Coordonnées RGF93 (Lambert 93) X: 771472.72 / Y: 6277065.43  
 Coordonnées RGF93 (ETRS89) : X: 3.8847511 / Y: 43.5890427




**29 septembre 2014**

Nature de l'inondation : **Non renseigné**      Nature du repère : **Non renseigné**

**GÉNÉRAL**

Code : CER\_MTP\_R\_307\_1      Date de mise à jour : 08/01/2021  
 Auteur : Cerema Méditerranée



**MARQUE**

Maximum de l'inondation : Oui  
 Visibilité : Non renseigné      État du repère : Non renseigné  
 Pérennité : Non renseigné      Repère calculé : Non renseigné  
 PHEC : Non renseigné

**SOURCE DE REPÉRAGE : RECENSEMENT DE PHE DIVERSES DANS LE SECTEUR DE MONTPELLIER - 07/12/2020**

Type de repérage : Source bibliographique  
 Organisme(s) : CEREMA Méditerranée