


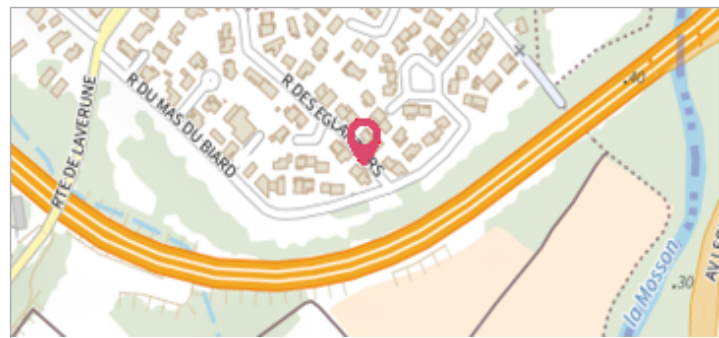
Commune : **JUVIGNAC** | Rivière : **La Mosson**

 **Rue des Eglantiers #1**

Commentaires : garage **1** Repère(s) sur le site


GÉNÉRAL

Unité de gestion : Méditerranée Ouest
 Code : CER_MTP_S_028 Date de mise à jour : 08/01/2021
 Auteur : Cerema Méditerranée



GÉOLOCALISATION

Coordonnées WGS84 : X: 3.81546890 / Y: 43.60612950
 Coordonnées RGF93 (Lambert 93) X: 765856.5 / Y: 6278904.1
 Coordonnées RGF93 (ETRS89) : X: 3.8154689 / Y: 43.6061295
 Code Hydro: Y31-0400 Rive de référence: Non renseigné

 **6 octobre 2014** Altitude calculée de l'eau : **32.64 m**

Nature de l'inondation : **Non renseigné** Nature du repère : **Non renseigné**

GÉNÉRAL

Code : CER_MTP_R_028_1 Date de mise à jour :
 Auteur : Cerema Méditerranée 13/01/2021



MARQUE

Maximum de l'inondation : Oui
 Visibilité : Non renseigné État du repère : Non renseigné
 Pérennité : Non renseigné Repère calculé : Non renseigné
 PHEC : Non renseigné

SOURCE DE REPÉRAGE : RECENSEMENT DE PHE DIVERSES DANS LE SECTEUR DE MONTPELLIER - 07/12/2020

Type de repérage : Source bibliographique
 Organisme(s) : CEREMA Méditerranée

NIVELLEMENT

Méthode : Non renseigné
 Référence nivelée : Marque d'inondation
 Système altimétrique : NGF IGN 1969 (système normal)
 Altitude de la référence (en m) : 32.640 m
 Altitude calculée de l'eau (en m) : 32.64 m