




|   |                              |                                |
|---|------------------------------|--------------------------------|
|  | Commune : <b>MONTPELLIER</b> |                                |
| <b>Montels église - Maurin</b>  |                              |                                |
| <b>Commentaires</b> : Hydrographie : Ruisseau de Gramenet                         |                              | <b>1</b> Repère(s) sur le site |

|  |   |
|--|---|
| <b>GÉNÉRAL</b>                               |   |
| <b>Unité de gestion :</b> Méditerranée Ouest |   |
| <b>Code :</b> CER_MTP_S_005                  | <b>Date de mise à jour :</b> 08/01/2021 |
| <b>Auteur :</b> Cerema Méditerranée          |   |



|  |  |
|--|--|
| <b>GÉOLOCALISATION</b>   |  |
| <b>Coordonnées WGS84 :</b> X: 3.87616980 / Y: 43.57830560          |  |
| <b>Coordonnées RGF93 (Lambert 93) X: 770792.77 / Y: 6275864.43</b> |  |
| <b>Coordonnées RGF93 (ETRS89) :</b> X: 3.8761698 / Y: 43.5783056   |  |



|  |  |  |
|--|--|--|
|  | <b>2014</b><br>Nature de l'inondation : <b>Non renseigné</b> | Altitude calculée de l'eau : <b>non déterminé</b><br>Nature du repère : <b>Non renseigné</b> |
|--|--|--|

|   |  |
|---|--|
| <b>Commentaires :</b> Mois de l'événement indéterminé : septembre ou octobre 2014 |  |
|---|--|

|                                     |                              |
|-------------------------------------|------------------------------|
| <b>GÉNÉRAL</b>                      |                              |
| <b>Code :</b> CER_MTP_R_005_1       | <b>Date de mise à jour :</b> |
| <b>Auteur :</b> Cerema Méditerranée | 09/01/2021                   |



|                                      |                                       |
|--------------------------------------|---------------------------------------|
| <b>MARQUE</b>                        |                                       |
| <b>Maximum de l'inondation :</b> Oui |                                       |
| <b>Visibilité :</b> Non renseigné    | <b>État du repère :</b> Non renseigné |
| <b>Pérennité :</b> Non renseigné     | <b>Repère calculé :</b> Non renseigné |
| <b>PHEC :</b> Non renseigné          |                                       |

|   |  |
|---|--|
| <b>SOURCE DE REPÉRAGE : RECENSEMENT DE PHE DIVERSES DANS LE SECTEUR DE MONTPELLIER - 07/12/2020</b> |  |
|   |  |
| <b>Type de repérage :</b> Source bibliographique  |  |
| <b>Organisme :</b> CEREMA Méditerranée  |  |

|  |  |
|--|--|
| <b>NIVELLEMENT - 01/01/2015</b>  |  |
|  |  |
| <b>Méthode :</b> Non renseigné   |  |
| <b>Référence nivelée :</b> Autre type de référence                       |  |
| <b>Système altimétrique :</b> NGF IGN 1969 (système normal)              |  |
| <b>Différence entre le niveau d'eau et la référence (en m) :</b> 0.600 m |  |